PIĄTEK |30|04|2021|

GRUPA WM
GAZETA OLSZTYŃSKA
DZIENNIK ELBLĄSKI

PANOPTIKUM 2021 SAMORZĄDÓW

NOWE SZANSE SAMORZĄDÓW

fot. Adobe Stock

SPRAWDZIAN DLA SAMORZĄDÓW

Fot. Adam Siwek

Oddajemy w Państwa ręce kolejny numer wyjątkowego magazynu „Panoptikum Samorządów". To magazyn skierowany nie tylko do przedstawicieli lokalnych i regionalnych władz, ale przede wszystkim do mieszkańców i przedsiębiorców. W obecnej sytuacji to właśnie samorząd ma często decydujący wpływ na kształt naszej małej ojczyzny.

Przed samorządowcami wszystkich szczebli bardzo trudny i wymagający czas – czas poważnego sprawdzianu. Muszą przeprowadzić nasz region przez pandemię. Czas, który dla nas wszystkich jest wielką niewiadomą. Nikt nie wie, jak tym razem będzie wyglądał tradycyjny sezon turystyczny. Czy w wakacje znikną obostrzenia sanitarne, czy turyści zdecydują się odwiedzić Warmię i Mazury? Sytuacja jest dynamiczna. Nawet chwilowe zniesienie restrykcji w maju wcale nie musi oznaczać, że już do nas nie wrócą.

Jako przedsiębiorca wiem, że trzeba być gotowym na różne warianty wydarzeń. Podobnie nasi samorządowcy. Muszą nie tylko reagować na bieżącą sytuację, ale również myśleć o przyszłości całego regionu w perspektywie wielu lat. My, mieszkańcy, mamy prawo tego od nich oczekiwać. Dużą szansą dla całego województwa jest koncepcja nowej, czwartej inteligentnej specjalizacji – zdrowe życie. Jej wdrożenie mogłoby bardzo mocno poprawić sytuację całego regionu. To wielkie wyzwanie dla samorządowców i wierzę, że mu podołają.

Aktualne wydanie „Panoptikum" prezentuje ogromny potencjał, jaki drzemie w poszczególnych gminach i powiatach. Warto mieć tego świadomość i lepiej poznać własny region. Życzę przyjemnej lektury.

Jarosław Tokarczyk,
Prezes Zarządu
Grupa WM

SPIS TREŚCI

Powiat bartoszycki 5
Powiat braniewski 7
Powiat działdowski 8
Powiat elbląski 11
Powiat ełcki 12
Powiat giżycki 14
Powiat gołdapski 16
Powiat iławski 18
Powiat kętrzyński 22
Powiat lidzbarski 27
Powiat nidzicki 30
Powiat nowomiejski 34
Powiat olecki 35
Powiat olsztyński 36
Powiat ostródzki 43
Powiat piski 49
Powiat szczycieński 51

WYDAWCA
Grupa WM Sp. z o.o.
ul. Tracka 5
10-364 Olsztyn

PREZES
Jarosław Tokarczyk

REDAKTOR NACZELNY
Igor Hrywna

ŁAMANIE
Jakub Cyrana

REKLAMA
Irena Serowik

REKLAMA W OLSZTYNIE
ul. Tracka 5
tel. 885 998 201, 500 603 603
reklama@gazetaolsztynska.pl

GAZETAOLSZTYNSKA.PL
redakcja@gazetaolsztynska.pl, tel. 89 539 75 20

PRENUMERATA
89 539 76 67,
89 539 76 65

DRUK
Drukarnia Prasowa Grupy WM Sp. z o.o.
Olsztyn, ul. Tracka 7, tel. 89 539 74 21

CO DOBREGO ZOSTANIE PO PANDEMII?

Pandemia bezpośrednio wpłynęła na funkcjonowanie nas wszystkich. Nie inaczej było w przypadku samorządów, których praca znacznie się zmieniła. Jakie rozwiązania techniczne, które przyniosła nam pandemia mogą zostać na dłużej?

Praca samorządowca składa się z wielu różnych czynności, które trzeba odpowiednio rozplanować i pogodzić. Często brakuje na to czasu, szczególne jeśli lokalizacje dwóch spotkań dzieli kilkanaście kilometrów. Czasy pandemii pokazały, że możemy sobie z tym radzić inaczej.

Ewa Kaliszuk III zastępca prezydenta Olsztyna

W przypadku jednostek oświatowych pandemia utrudniła nam realizację pracy, ale również pokazała na nowe możliwości – przede wszystkim sprawniejszego zarządzania czasem. W przypadku wielu spotkań, które by się nie odbyły z powodów logistycznych (dojazd, znalezienie wolnego czasu), ta forma zdalna może z nami zostać, myślę, że chętnie będziemy z niej korzystać — mówi Ewa Kaliszuk, III zastępca prezydenta Olsztyna — O ile z punktu widzenia przekazywania pewnych informacji, to jest doskonałe narzędzie, pozwala efektywnie zarządzać czasem i organizować więcej spotkań, jednak bardzo zależy to od tego w jakim zakresie się spotykamy. Jeśli mamy organizować konsultacje społeczne to może być to trudne. Praca zdalna niestety przeszkadza w żywej dyskusji, w której wiele osób chce się wypowiadać w tym samym momencie, albo ktoś chce wejść komuś w zdanie. Podsumowując: nie jest do dobre narzędzie do dyskusji jeśli jest ona konieczna, natomiast jest dobre do prowadzenia wykładu lub przekazania sprawozdawczych danych — kończy.

— Sesje i komisje rady miasta odbywa się w trybie zdalnym, jednak wolałbym, żeby odbywały się w normalnym trybie. W awaryjnych sytuacjach mogłyby się odbywać online. Natomiast za bardzo wygodne uważam przeniesienie spotkań, które wymagają wyjazdu - do przestrzeni online. To jest duża oszczędność czasu i pieniędzy. W innych sytuacjach lepiej jest spotykać się w świecie rzeczywistym, oczywiście jeśli warunki na to pozwalają — mówi prezydent Ełku, Tomasz Andrukiewicz — Załatwianie wielu spraw przez internet jest niesamowicie przydatną opcją. Są sytuacje, kiedy nie ma potrzeby chodzić do urzędu. Korzystanie z aplikacji, które pozwalają nam na załatwienie swoich spraw zdalnie ułatwia nam życie. Moim zdaniem jest to dobre rozwiązanie, które może być stosowane nawet po zakończeniu pandemii — zauważa prezydent.

Tomasz Andrukiewicz prezydent Ełku

Pandemia trwa od bardzo dawna, a wraz z jej rozwojem, rozwijała się również technologia usprawniająca komunikowanie się na odległość. Wiele osób przekonało się do pracy zdalnej i dopasowało do niej swoje miejsce pracy.

Mirosław Stegienko burmistrz Olsztynka

Po zakończeniu pandemii największym problemem będą sesje. Obecnie sprzęt do nadawania i archiwizowania mamy ustawiony w jednym pomieszczeniu, trudno go będzie przestawić. Sesje są otwarte i mogą w nich uczestniczyć wszyscy, obecnie nie dysponujemy na tyle dużą salą — zauważa Mirosław Stegienko, burmistrz Olsztynka — Wszystkie spotkania online które robi wojewoda, marszałek, wszelkiego rodzaju sztaby itp powinny być utrzymane. Zjeżdżanie się wszystkich samorządowców z województwa w jedno miejsce jest dużo bardziej uciążliwe niż siedzenie przed ekranem komputera. W tej chwili dysponujemy taką techniką i umiejętnościami, żeby przeprowadzić dyskusje, zadać pytanie, więc to wszystko poszło do przodu. Na pewno zostać na stałe mogłyby szkolenia pracowników online. W tej chwili doszliśmy z tym do perfekcji. — kończy burmistrz.

Ciągle zmieniająca się sytuacja pandemiczna doprowadziła do sytuacji, że nie jesteśmy pewni swojego trybu pracy, dlatego ciężkie jest planowanie czegokolwiek. Niepewna przyszłość sprawia, że zawsze musimy być gotowi na zmiany.

Bernadeta Hordejuk przewodnicząca sejmiku województwa warmińsko-mazurskiego

Obecnie opieram się na pesymistycznych założeniach, że może być kolejna fala pandemii. Nie sądzę, że nawet jeśli zostaną zniesione obostrzenia to wrócimy do takiej formy pracy jaka miała miejsce przed pandemią, być może to będzie hybrydowa forma pracy. Będziemy nieustannie analizować sytuację i próbować pogodzić naszą formę pracy z aktualną sytuacją epidemiczną w ten sposób, aby osiągnąć jak najlepsze efekty — mówi przewodnicząca sejmiku województwa warmińsko-mazurskiego Bernadeta Hordejuk.

Pandemia ma też swoje dobre strony. Wiele urzędów poprzez przejście w tryb pracy zdalnej usprawniło swoje działanie, a petenci są obsługiwani znacznie szybciej.

Radosław Król wójt gminy Wydminy

Najwygodniejszą sprawą jest to, że kontakt telefoniczny i mailowy jest bardzo sprawny. Rozwinęliśmy kontakt za pomocą e-urzędu, więc ludzie dużo spraw załatwiają za pomocą podpisu kwalifikowanego, ePUAP-u, kontaktu mailowego i rozmów telefonicznych. Przez to, że mieszkańcy gminy byli zmuszeni do nauczenia się nowej formy kontaktu, to teraz na co dzień z niej korzystają — zwraca uwagę wójt gminy Wydminy Radosław Król — Jest jeszcze jeden bardzo korzystny aspekt – przez to, że mieliśmy mniej odwiedzin, to ludzie bardziej skupiali się na pracy. Teraz mamy rekordową ilość udzielonych warunków dochodowych. Dwa razy więcej niż zwykle! Gdybyśmy normalnie obsługiwali petentów, byłoby to niemożliwe. Przez to, że nauczyliśmy się korzystać z nowych technologii mieliśmy więcej czasu na załatwianie spraw urzędowych — kończy wójt.

Samorządowcy, podobnie jak my wszyscy, uczyli się funkcjonować w nowej rzeczywistości. Jak widać jednak, pandemia oprócz wielu negatywnych skutków, przyniosła nam również wiele przydatnych rozwiązań, które pomogą nam ulepszyć nasze codzienne funkcjonowanie po jej zakończeniu.

Karol Grosz

GazetaOlsztynska.pl
Największy serwis informacyjny w Olsztynie i całym województwie
Około 800 tys. unikalnych użytkowników w ciągu miesiąca
ZASIĘG
(unikalni użytkownicy)
Dane: Google Analytics
Popularność olsztyńskich mediów na Instagramie
(źródło: Instagram.com, 18.06.2021)
Gazeta Wyborcza Olsztyn 62
Olsztyn.com.pl 461
Ukiel Magazine 753
TKO 787
Radio Olsztyn 2382
Gazeta Olsztyńska 7288
Popularność olsztyńskich mediów na Twitterze
(źródło: Instagram.com, 18.06.2021)
Ukiel Magazine 265
TKO 430
Gazeta Wyborcza Olsztyn 1099
Olsztyn.com.pl 2579
Radio Olsztyn 3285
Gazeta Olsztyńska 3437
Popularność olsztyńskich mediów na Facebooku
(źródło: Facebook.com, 18.06.2021)
Ukiel Magazine 6 285
Gazeta Wyborcza Olsztyn 6 327
Olsztyn.com.pl 18 485
Radio Olsztyn 32 759
TKO 42 594
Gazeta Olsztyńska 115 133

POWIAT BARTOSZYCKI. PODSUMOWANIE ROKU 2020

Fot. Powiat Bartoszycki

Jan Zbigniew Nadolny starosta bartoszycki

Rok inny niż wszystkie

Rok 2020 to był trudny rok, w którym ze względu na epidemię wszystko było inaczej niż wpoprzednich latach. Nikt z nas nie był w stanie przewidzieć, jak epidemia będzie się rozwijała, jakie obostrzenia zostaną wprowadzone i jaki wpływ będą miały na życie naszych mieszkańców — mówi Jan Zbigniew Nadolny, starosta bartoszycki. — Pomimo panującej pandemii zaplanowane w 2020 roku inwestycje udało się zrealizować.

O aktywności Zarządu Powiatu Bartoszyckiego i jego zaangażowaniu w poprawę jakości życia mieszkańców świadczą podejmowane działania służące rozwiązywaniu problemów społecznych, wypełnianiu zadań będących w kompetencji powiatu, ale także inicjowanie i kreowanie pozytywnych zmian służących społeczności lokalnej. W minionym roku Powiat Bartoszycki zrealizował wiele planowanych zamierzeń i projektów dotyczących inwestycji drogowych. To wynik konsekwencji i dążeń Zarządu Powiatu oraz Zarządu Dróg Powiatowych, dla których priorytetem była modernizacja dróg powiatowych. Wszystkie te działania są możliwe do realizacji dzięki polskiemu rządowi, który wdrożył Rządowy Fundusz Inwestycji Lokalnych.

Najważniejsze inwestycje to:

1 Rozbudowa drogi powiatowej na odcinku Woryny – Wiewiórki z budową ścieżki rowerowej.
2 Przebudowa drogi powiatowej na odcinku Rodnowo — skrzyżowanie w miejscowości Kicina.
3 Przebudowa drogi powiatowej na odcinku Skitno — Turcz.
4. Przebudowa drogi Dęby – Toprzyny.

Ponadto w 2020 r. przygotowane i złożone zostały w ramach Funduszu Dróg Samorządowych wnioski o dofinansowanie kolejnych przedsięwzięć drogowych, tj.:

1. Przebudowa ul. Orzeszkowej w Bisztynku.
2. Przebudowa ul. Stare Osiedle w Bisztynku.
3. Przebudowa drogi Kowalewo – Łędławki na odcinku Grzęda – Łędławki.
4. Przebudowa drogi Leginy – Liski – Sępopol – Ostre Bardo – Szczurkowo na odcinku Turcz – Sępopol
5. Przebudowa drogi Glądy – Pieszkowo – Tolko na odcinku Kicina – Pieszkowo.
6. Przebudowa oraz remont nawierzchni jezdni w msc. Lwowiec.
7. Przebudowa drogi na odcinku Roskajmy-Liski.
8. Remont mostu drogowego w ciągu drogi powiatowej Witki – Sępopol – Dzietrzychowo – Gierkiny, w mjejsc. Wiatrowiec, gmina Sępopol.

Wartość inwestycji wynosi ponad 42 mln zł. Realizacja zadań uzależniona jest od uzyskania dofinansowania. — Pracownicy Zarządu Dróg Powiatowych ze swej strony dokładają wszelkich starań i wysiłku, aby przy ograniczonych finansach wykorzystywać wszelkie dostępne środki na przebudowę i utrzymanie sieci dróg – mówi J. Zbigniew Nadolny, starosta bartoszycki.

Zdrowie jest najważniejsze

Działalność powiatu to również szeroko pojęta opieka zdrowotna realizowana przez Szpital Powiatowy im. Jana Pawła II w Bartoszycach. W ubiegłym roku główne zadania inwestycyjne uwzględniające dofinansowanie zewnętrzne opiewały na kwotę około 4 mln zł i obejmowały m.in. zakup ambulansu wraz z wyposażeniem, wymianę windy towarowej, zakup noszy, defibrylatora, respiratora transportowego, aparatu do wspomagania oddychania dla noworodków, przeprowadzone zostały również remonty szpitalnych pomieszczeń.

Fot. Starostwo Powiatowe

Wyremontowany ośmiokilometrowy odcinek drogi Dęby – Toprzyny

Niech Polska pachnie chlebem

Fot. Leszek Mackiel

Rzemieślnicza Piekarnia Więzienna to nowa marka na maple przedsiębiorstw społecznych

Chluba i duma zabiegów starosty bartoszyckiego to również wdrożenie koncepcji rewitalizacji budynku po byłym Areszcie Śledczym w Bartoszycach jako efekt współpracy starosty powiatu bartoszyckiego z wojewodą warmińsko-mazurskim oraz ze Spółdzielnią Socjalną DOBRA EKONOMIA. Zebrany przez Spółdzielnię Socjalną DOBRA EKONOMIA kapitał finansowy w wysokości 700 000 zł jest w pełni przeznaczony na działania reintegracji zawodowej i społecznej osób potrzebujących i niepełnosprawnych. Na terenie byłego Aresztu Śledczego uruchomiono rzemieślniczą Więzienną Piekarnię, która stała się już rozpoznawalną marką w regionie i nie tylko.

Nowy most, nowe możliwości

16 marca 2019 r. Powiat Bartoszycki podpisał umowę z Zarządem Dróg Wojewódzkich z siedzibą w Olsztynie na zadanie „Budowa nowego przebiegu drogi wojewódzkiej nr 512 wraz z budową przeprawy mostowej na rzece Łynie w miejscowości Bartoszyce". Jest to jedna z największych inwestycji w regionie. Zadanie jest współfinansowane przez Gminę Miejską Bartoszyce kwotą ok. 18 mln zł, Powiat Bartoszycki wykładający 4 mln zł oraz Samorząd Województwa Warmińsko-Mazurskiego sumą ok. 22 mln zł. Planowany czas zakończenia robót budowlanych przewidziano na marzec 2022 r.

Fot. KPP Bartoszyce

Nowa siedziba Komendy Powiatowej Policji w Bartoszycach

Dzięki współpracy starosty bartoszyckiego z komendantem wojewódzkim policji, z komendantem powiatowym policji, Ministerstwem Spraw Wewnętrznych i Administracji oraz ówczesnym posłem Adamem Ołdakowskim kolejną inwestycją, którą może poszczycić się Powiat Bartoszycki, jest nowa siedziba Komendy Powiatowej Policji w Bartoszycach. Jest to jedna z największych i najnowocześniejszych inwestycji tego typu na Warmii i Mazurach. Budowa została sfinansowana ze środków „Programu modernizacji policji".

— Niezaprzeczalną wizytówką naszego miasta i powiatu jest budynek przy ul. Lipowej 1 w Bartoszycach — mówi Jan Zbigniew Nadolny, starosta bartoszycki. — Będziemy starali się przywracać dawną świetność, inwestując środki finansowe w wymagającą renowacji infrastrukturę obiektu. Budynek wpisany jest do rejestru konserwatora zabytków. Do tej pory wykonaliśmy nowe pokrycie dachowe na obiekcie, zaś w tym roku planujemy termomodernizację budynku wraz z pracami remontowymi wewnątrz. Na realizację tych działań pozyskaliśmy środki z Rządowego Programu Inwestycji Lokalnych.

Wsparcie osób niepełnosprawnych

W Tolku trwa rozbudowa wraz z przebudową i zmianą sposobu użytkowania budynku biurowego na potrzeby Centrum Opiekuńczo-Mieszkalnego „Nasz Drugi Dom" . W wyniku inwestycji powstanie Centrum Opiekuńczo-Mieszkalne „Nasz Drugi Dom" dla 22 osób legitymujących się umiarkowanym bądź znacznym stopniem niepełnosprawności, w szczególności ze spectrum autyzmu i/lub z niepełnosprawnościami sprzężonymi. Struktura i organizacja ośrodka nastawiona będzie na indywidualną i grupową terapię, rozwijającą wszystkie strefy funkcjonowania uczestników poprzez stosowanie różnych metod pracy i form terapii, takich jak: plastyka, rehabilitacja, zajęcia kulinarne, indywidualne, stymulacyjne, praktyczne, kąciki zainteresowań. Głównym celem pracy z uczestnikami będzie utrzymanie bądź poprawa sprawności psychofizycznej i społecznej uczestników. Dodatkową formą wsparcia, którą objęci zostaną mieszkańcy Centrum, będą indywidualne zajęcia terapeutyczne dla osób z autyzmem, które umożliwią rozwijanie poczucia tożsamości, doświadczenie więzi z innymi i otoczeniem, a przez to pełniejsze uczestnictwo w procesie dydaktyczno-wychowawczym oraz wpłyną na poprawę funkcjonowania społecznego.

— Inwestycja w postaci utworzenia Centrum Opiekuńczo-Mieszkalnego „Nasz Drugi Dom" jest inwestycją niezbędną, o dużym znaczeniu społecznym dla mieszkańców powiatu bartoszyckiego sprawujących opiekę nad osobami z niepełnosprawnością, w tym ze spectrum autyzmu i/lub niepełnosprawnościami sprzężonymi — mówi Jan Zbigniew Nadolny, starosta bartoszycki. — Otwarcie Centrum planowane jest w sierpniu 2021 r., a pierwsi mieszkańcy pojawią się na zajęciach najprawdopodobniej we wrześniu br.

Fot. Leszek Mackiel

Budowa nowego mostu w Bartoszycach

31021otbr-a-K

GÓROWO IŁAWECKIE – GMINA PIĘKNA Z NATURY, Z OBSZAREM UZDROWISKOWYM — ZAPRASZA INWESTORÓW

Bożena Olszewska-Świtaj, wójt gminy Górowo Iławeckie

Gmina Górowo Iławeckie leży na północy Polski, granicząc bezpośrednio z obwodem Kaliningradzkim, i ma charakter typowo rolniczy. Obszar o powierzchni 416 km² zamieszkuje ok. 6800 osób, czego efektem jest bardzo niska gęstoś zaludnienia, na poziomie ok. 16 osób na km².

Życie toczy się tu pozornie tak samo jak gdzie indziej, ale tylko ten, kto w gminie mieszka albo do niej zawita, wie, że to miejsce szczególne, w którym można zwolnić tempo życia, w którym nie sposób się nie zakochać.

W średniowieczu tereny te zasiedlało staropruskie plemię Natangów, którego najbardziej znanym przedstawicielem był Herkus Monte — pierwowzór mickiewiczowskiego Konrada Wallenroda.

Ciekawymi przykładami obiektów zabytkowych są wiejskie kościoły. Niestety, ślady świetności majątków wielkich rodów pruskich zatarł czas. W miejscowości o nazwie Dzikowo znajdują się ruiny po jednej z największych i najbardziej znanych budowli, jaka istniała na terenach Prus Wschodnich — pałacu rodu von Schwerin, który jest wskazywany jako jedno z miejsc ukrycia Bursztynowej Komnaty. Podczas II wojny światowej na terenie gminy ulokowany był największy obóz jeniecki na terenie Prus Wschodnich — Stalag IA Stablack. Więzionych było tu łącznie 300 tysięcy żołnierzy radzieckich, brytyjskich, francuskich, belgijskich, włoskich oraz polskich.

Powojenna granica, gdy włączono te terytoria do Polski, przecięła szlaki komunikacyjne z Królewcem, który obecnie nazywa się Kaliningrad, czy z Iławką Pruską (Bagrationowsk), od której wywodzi się nazwa gminy. Położenie z dala od większych ośrodków, brak przemysłu i dużych firm w naturalny sposób sprzyja środowisku.

Ponad 30% powierzchni naszej gminy zajmują lasy. Ze względu na wybitne walory przyrodnicze ponad 75% jej powierzchni objętych jest obszarem chronionym Natura 2000 pod nazwą „Ostoja Warmińska". Poza tym gmina posiada obszary chronionego krajobrazu oraz może pochwalić się rezerwatem przyrody „Jezioro Martwe".

Z uwagi na zidentyfikowane czynniki i zasoby gmina podjęła strategiczną decyzję przywrócenia jej funkcji uzdrowiskowej, ponieważ przed wojną na terenie miejscowości Neuendorf (obecnie Nowa Wieś Iławecka) znajdowało się sanatorium chorób płuc. Uzdrowisko – zlokalizowane właśnie w tej wsi — położone jest niedaleko miejscowości Żywkowo, noszącej miano Europejskiej Stolicy Bociana Białego. Jest tam 6 zamieszkałych gospodarstw i 52 bocianie gniazda, co daje średnio 6 bocianów na jednego mieszkańca Żywkowa. Co roku przylatuje tu około 100 bocianów, a odlatuje 200.

Efektem naszych starań są zapisy rozporządzenia Rady Ministrów, w którym to nadaje się gminie status obszaru ochrony uzdrowiskowej. Kierunki lecznicze to choroby ortopedyczno-urazowe, choroby reumatologiczne oraz choroby górnych dróg oddechowych, których kuracja wpisuje się w obecną sytuację pandemiczną i tzw. leczenie pocovidowe. Podstawowym surowcem leczniczym są lecznicze borowiny ze złoża „Wojciechy – B", którego powierzchna wynosi ponad 22 ha. Pozostałymi surowcami są wody lecznicze oraz klimat.

Do uzdrowiska w Nowej Wsi Iławeckiej gmina wybudowała całkowicie nową drogę, łączącą ją z drogą wojewódzką nr 512. Gmina buduje również kompletną infrastrukturę uzrowiskową oraz okołouzdrowiskową.

Obecnie powstające obiekty (dofinansowane z funduszy europejskich) to:

- pawilon uzdrowiskowy z pijalnią wód i pomieszczeniami do hydroterapii, masażu i grotą solną, przy którym prace budowlane są już mocno zaawansowane,
- zakład przyrodoleczniczy o powierzchni zabudowy ponad 2 tys. m², z basenem i infrastrukturą techniczną,
- tężnia solankowa, ścieżka kinezyterapeutyczna z obiektami towarzyszącymi, siłownia zewnętrzna i ścieżki rowerowe.

Szans rozwoju uzdrowiska upatrujemy w: unikalnych zasobach naturalnych, wysokiej specjalizacji i innowacyjnych nowoczesnych rozwiązaniach medycznych, a także zmianach w turystyce na poziomie globalnym, spowodowanych epidemią COVID 19.

S0421otbr-A-K

NADLEŚNICTWO ZAPOROWO

Las domem 100 mln pszczół

W Polsce mamy ponad 470 gatunków pszczół dziko żyjących. Niemal połowa z nich znajduje się na tzw. czerwonej liście i jest zagrożona wyginięciem. Stąd pomysł leśników, aby owady te wróciły do lasu.

Z podań historycznych wiadomo, że ta najbardziej znana pszczoła (miodna) pochodzi z terenów leśnych, z dziupli została przesiedlona do kłód bartnych, a potem kłody bartne przeniesiono bliżej domostw ludzkich.

Dla celów uzyskiwania lepszej wydajności miodowej dzisiejsze pszczelarstwo wykorzystuje głównie dobrze nektarujące pożytki rolne, co niestety niesie ryzyko podtruwania pszczół pestycydami, a w bardzo licznych pasiekach towarowych choroby dziesiątkują liczne populacje.

Środowisko leśne nie daje tak wysokich wyników miododajności jak uprawy rolnicze, ale pozwala na wzbogacenie diety pszczelej wieloma gatunkami roślin, często o działaniu leczniczym i stymulującym zdrowy rozwój pszczelej rodziny. Pasieka na terenach leśnych to wyjątkowo cenna baza zapylaczy roślin leśnych oraz istotny element łańcucha zależności pokarmowych tego ekosystemu.

Na dziś lokowanie pasiek na terenach lasów państwowych może odbywać się bezpłatnie, na zasadzie użyczenia gruntu na ściśle ustanowionych zasadach z lokalnym leśniczym oraz po zawarciu umowy z nadleśniczym.

Nadleśnictwo Zaporowo leży na obszarze bardzo bogatym w pszczele rodziny. Aktualnie ma tu dom prawie 100 milionów pszczół z ponad 60 pasiek.

45601 obr-a-M

GMINA RYBNO naturalnie

GMINA RYBNO EDUKACYJNIE - od roku 2017 roku Honorowym Obywatelem Gminy Rybno jest Pani Profesor Aleksandra Piotrowska, znana psycholog, autorka wielu książek

GMINA RYBNO TRANSGRANICZNA - rajd rowerowy w ramach promocji projektu transgranicznego Polska – Rosja z Gminą Gusev

GMINA RYBNO AKTYWNIE - wodny plac zabaw zamontowany na j. Zarybinek, to zabawa i aktywoność fizyczna w wodzie

Gmina Rybno to kraina jezior (słynących z doskonałych łowisk) i lasów pełnych darów natury. Są tu liczne możliwości dla amatorów uprawiania aktywnej turystyki — piękne jeziora, rzeka Wel, która stanowi raj dla amatorów kajakarstwa, ścieżki rowerowe.

Ten niezwykle malowniczy teren wyróżnia się licznymi walorami przyrodniczo-krajoznawczymi, m.in. zróżnicowaną rzeźbą terenu, bogactwem lasów i jezior.

Gmina Rybno stawia na rozwój kapitału społecznego-aktywnie działają tu liczne organizacje pozarządowe, skupiające grupy aktywnych mieszkańców gminy, oraz grupy nieformalne.

Od 2017 r. grupa młodzieży W Rękach Młodych organizuje wraz z Gminą Rybno oraz Ośrodkiem Sportu i Rekreacji w Rybnie kampanię kręcenia na rowerze jak największej ilości kilometrów po terenach gminy Rybno. W 2017 r. mieszkańcy mieli za zadanie pokonać 1100 km na rowerze, potem co roku dystans do przejechania był podwyższany o 100 km V edycji kampanii doszliśmy do celu 1500 km.

Od 2016 r. grupa W Rękach Młodych organizuje wraz z Gm Rybno oraz OSIR w Rybnie kampanię sportową polegającą na pokonaniu jak największej liczby kilometrów po terenach gminy Rybno biegiem. W 2016 r. mieszkańcy mieli za zadanie pokonać 400 km podczas biegania, następnie co roku dokładane było kolejne 100 km VI edycji kampanii doszliśmy do 900 km.

Celami powyższych kampanii są popularyzacja i upowszechnianie jazdy na rowerze i biegania jako najprostszej formy aktywności ruchowej, popularyzacja zdrowego trybu życia oraz promocja terenów Gminy Rybno.

Serdecznie zapraszamy turystów, amatorów aktywnego wypoczynku oraz tych wszystkich, którzy w trudnym czasie pandemii czują, że trzeba zadbać o swój dobrostan fizyczny i psychiczny do odwiedzenia naszej gminy. Goszcząc u nas, przekonacie się Państwo, jak urokliwym, pełnym atrakcji i jednocześnie prężnie rozwijającym się miejscem jest gmina Rybno. Tomasz Węgrzynowski Wójt Gminy Rybno

GMINA RYBNO TRADYCYJNIE - na terenie gminy funkcjonuje 5 kół gospodyń, które promują zdrową i tradycyjną żywność

GMINA RYBNO HONOROWO - jednym z Honorowych Obywateli Gminy Rybno jest Pan Karol Okrasa

GMINA RYBNO RODZINNE WĘDKOWANIE - liczne jeziora i stawy umożliwiają łowienie ryb przez cały rok

GMINA RYBNO LIDEREM - liczne wyróżnienia za istotny wkład w rozwój społeczno – gospodarczy swojego regionu przez wprowadzanie zmian ilościowych, jakościowych i strukturalnych

GMINA RYBNO NA SPORTOWO - corocznie w budżecie Gminy Rybno zabezpieczane są środki finansowe dla klubów sportowych

GMINA RYBNO NA KAJAKI - Spływ kajakowy rzeką Wel niezwykle pięknej przyrodniczo dla całej rodziny, widziany oczami naszych przedszkolaków - Tata wiosłuje a ja pałaszuję!

GMINA RYBNO NATURALNIE - widok m. Hartowiec z lotu ptaka

GMINA RYBNO WSPÓŁPRACUJE - partnerstwo międzynarodowe z niemiecką Gminą Heiden

NADLEŚNICTWO DWUKOŁY

Zagospodarowanie terenu przed nadleśnictwem

Nadleśnictwo Dwukoły zarządza wyjątkowym majątkiem Skarbu Państwa – lasami będącymi wspólnym dobrem narodowym. Szczególną uwagę przykłada do zachowania trwałości lasów, powiększania i ochrony ich zasobów przyrodniczych oraz realizacji funkcji lasów zgodnie z oczekiwaniami społeczeństwa. Najbogatsze pod względem przyrodniczym lasy objęte są różnymi formami ochrony przyrody: cztery obszary Natura 2000, sześć rezerwatów przyrody, 23 pomniki przyrody. Ochroną objętych jest też 31 gatunków flory i 67 gatunków fauny. Nadleśnictwo składa się z 16 leśnictw i szkółki leśnej. Pozyskuje rocznie średnio ok. 80 000 m³ drewna. Piękno tych lasów to zasługa pracy wielu pokoleń leśników. Aby zachować całe ich bogactwo, leśnicy troszczą się o bezpieczeństwo lasów. Zabezpieczają przed pożarami, ograniczają zaśmiecanie, dbają o odpowiednie korzystanie z jego dóbr, mając na względzie prawa ochrony przyrody i zasady gospodarki leśnej.

Przełajem po nadleśnictwie Dwukoły

Teren nadleśnictwa mieści się na historycznym pograniczu Polski i Prus, był też linią walk z 1939 r. W skład nadleśnictwa wchodzi ponad 17 tys. ha lasów państwowych. Leśnicy opiekują się również około 15 tys. hektarami lasów, które nie są własnością państwa, ale dbają o to, by nie straciły swojego naturalnego piękna. Północna część nadleśnictwa to liczne wąwozy, faliste równiny moreny dennej, które są wynikiem działania lodowca. Obszar ten, położony w dorzeczu Wkry, dopływu Narwi oraz rzeki Mławki, to niewątpliwie perła Wrót Mazur. W południowej części pięknem urzeka Równina Mazowiecka ze swoimi piaszczystymi wydmami. Nadleśnictwo podzielone jest na dwa obręby: Dwukoły i Żuromin. Lasy rozciągają się na terenie dwóch województw: mazowieckiego oraz warmińsko-mazurskiego i czterech powiatów: działdowskiego, mławskiego, żuromińskiego i płońskiego oraz dziewiętnastu gmin.

Historyczna granica Mazowiecko-Krzyżacka

Teren Nadleśnictwa od siedmiu wieków znajdował się na pograniczu. Obszar ten do ok. 1329 r. należał do księstwa płockiego. Po wieloletnich sporach o te ziemie, niejednokrotnie rozstrzyganych orężem, Krzyżacy dokonali aneksji terenu położonego na południe od Nidy (Działdówki). Po wytyczeniu granicy Książe Bolesław III w obawie przed dalszym aneksjami Zakonu zlecił wybudowanie wału granicznego, gdyż w miejscu tym brak było naturalnej linii granicznej. W ten sposób w latach 1343-1351 powstał Wał Graniczny będący zapomnianym zabytkiem historycznym, który przez prawie 600 lat wyznaczał granicę między Mazowszem a Państwem Krzyżackim, a później między Polską a Prusami Wschodnimi(Ost-Preussen). Po traktacie wersalskim w 1919 r. i włączeniu Działdowszczyzny do Polski, wyznaczona przez Wał granica przestała obowiązywać. Długość Wału Granicznego jest oceniana w literaturze na około 24 km. W obecnym stanie zachowania jego ślady są czytelne tylko w lasach Nadleśnictwa Dwukoły. Dziś można zapoznać się z historią minionych wieków zwiedzając Muzeum Państwa Krzyżackiego w Działdowie oraz Muzeum Pogranicza na działdowskim zamku.

Nadleśnictwo Dwukoły wzięło swoją nazwę od wsi Dwukoły, w której znajduje się siedziba nadleśnictwa. Jej historia sięga czasów, gdy kształtowała się granica mazowiecko-krzyżacka. Pierwsze zapisy dotyczące Dwukół pochodzą z akt procesu polsko-krzyżackiego z lat 1412-1414, w których przy opisie granicy komornictwa działdowskiego znajdujemy nazwę „Czwenhenraden" (Dwukoły). Jest też mowa o „villa Dwekole", jako leżącym przy granicy folwarku i młynie oraz kuźnicach, należącą do właściciela dóbr w Narzymiu. Nazwa wsi powstała od młyna o dwóch kołach, posadowionego nad rzeczką o nazwie utworzonej również od nazwy młyna. Budynek mieszczący biura Nadleśnictwa Dwukoły powstał w 1903 r. jako siedziba rewiru leśnego. Zaś samo Nadleśnictwo zostało utworzone Rozporządzeniem Ministra Rolnictwa z dn. 20 marca 1929 r.

„Pozycja Mława 1939 r."

Pozycja mławska jest największym i najlepiej zachowanym w Polsce zespołem lekkiej fortyfikacji z okresu międzywojennego. Dziś jest zabytkiem budownictwa obronnego upamiętniającym bohaterskie zmagania żołnierza polskiego i miejscowej ludności w wojnie obronnej we wrześniu 1939 r. Umocnienia mławskie należą do tych nielicznych polskich, które nie zostały w 1939 r. przełamane. Do dziś w historycznym układzie zachowało się 48 schronów na długości 18 km. Położone wśród lasów i pól na granicy Mazowsza i Mazur stanowią doskonały szlak do odbycia wycieczki w przeszłość.

Nadleśnictwo Dwukoły celem twojej wyprawy

Nadleśnictwo, w oparciu o lokalne walory przyrodnicze, przystosowało teren przy nadleśnictwie do pełnienia funkcji edukacyjnych, turystyczno-rekreacyjnych, realizując w 2017 r. projekt w ramach RPO Województwa Warmińsko-Mazurskiego na lata 2014-2020, współfinansowany ze środków Europejskiego Funduszu Rozwoju Regionalnego. Jeżeli przyjedziesz do Dwukół samochodem lub wybierzesz się na spacer czy wycieczkę rowerową, będziesz mógł odpocząć nad stawem w otoczeniu pięknej przyrody lasu łęgowego zbudowanego z 70-letnich olch, położonego w dolinie rzeczki Dwukolanki. Będziesz mógł też poznać rośliny i zwierzęta związane z tym miejscem. W imaginarium usłyszysz głosy ptaków. Uzyskasz informacje o obszarach Natura 2000 i Rezerwacie Przyrody Góra Dębowa. Zapoznasz się z historią Dwukół. Jeżeli jesteś miłośnikiem przyrody i leśnych wędrówek, czeka na ciebie szlak pieszy na Górę Dębową (185 m n.p.m.). Będziesz mógł odbyć wędrówkę przez królestwo lasów grądowych, w których rosną 100-letnie dęby, lipy, graby. Urzeknie cię urozmaicona rzeźba terenu Wzniesień Mławskich z wałami i wzgórzami morenowymi. Podczas wędrówki pamiętaj, że jesteś gościem w królestwie roślin i zwierząt. Zachowaj ciszę, a będziesz miał okazję poznać tajemnice przyrody.

Izba Pod Dębowym Liściem

Izba historyczno-edukacyjna to wkład pracowników Nadleśnictwa w utrwalenie pamięci o naszych ojcach i dziadach. Jest odpowiedzią na pytania zadawane przez licznie odwiedzających to piękne miejsce: KTO? JAK? KIEDY? kształtował leśnictwo i życie w tych lasach. Została stworzona jako dwie przenikające się wzajemnie części. Pierwsza część to, zobrazowana w kopiach dokumentów i makietach obiektów archeologicznych, historia pogranicza mazowiecko-krzyżackiego, później pruskiego i kształtującej się tu gospodarki leśnej. Znajduje się tu wiele bardzo ciekawych eksponatów sięgających stulecia wstecz, m.in. kopia spisu mieszkańców Dwukół – dawniej Zworaden z 1542 r., kopia rozporządzenia Ministra Rolnictwa z dn. 20 marca 1929 r. o utworzeniu Nadleśnictwa Dwukoły, czy też żetony płatnicze z Iłowa i Białut z XIX wieku. Część druga to kancelaria leśniczego ubiegłego wieku, gdzie starano się oddać klimat pracy leśniczego lat międzywojennych i powojennych. Maszyna do pisania, aparat telefoniczny, narzędzia pracy leśniczego i robotników leśnych to kolejne ciekawe eksponaty. W izbie znajduje się także gablota poświęcona tragicznym epizodom z historii Nadleśnictwa. „Oddali życie za lasy i Ojczyznę" - tak zatytułowaliśmy fragment wystawy poświęcony tragicznej śmierci Nadleśniczego Władysława Płoszyńskiego i Sekretarza Nadleśnictwa Stanisława Miszewskiego.

Obelisk przy Nadleśnictwie upamiętniający zamordowanych przez UB

Siedziba Nadleśnictwa

Schron na linii umocnień Pozycji Mławskiej

LASY PAŃSTWOWE
Nadleśnictwo Dwukoły

45821ctbr-A-K

PANOPTIKUM 2021 SAMORZĄDÓW

NADLEŚNICTWO LIDZBARK

Nasze nadleśnictwo powstało w 1874 roku. Zajmowało wówczas obszar 6,5 tys. ha. Obecnie gospodarujemy lasami o powierzchni 27 tys. ha. Są to lasy gospodarcze i ochronne. Dzięki wielofunkcyjnej gospodarce leśnej i zrównoważonemu użytkowaniu lasy o wyjątkowych walorach przyrodniczych i krajobrazowych zajmują dziś ponad 75% obszaru nadleśnictwa.

Prowadzona przez nas trwale zrównoważona gospodarka leśna realizuje zapotrzebowanie społeczeństwa na różne funkcje lasu – gospodarcze, przyrodnicze, turystyczne, rekreacyjne, edukacyjne, ekonomiczne oraz duchowe. Funkcje te umiemy z powodzeniem pogodzić. Nasz las jest miejscem wypoczynku, uprawiania sportu i różnych innych form rekreacji. Oczyszcza powietrze, produkuje tlen i pochłania CO2. Dostarcza też drewno — naturalny, przyjazny zdrowiu człowieka i w pełni odnawialny surowiec, którego zasoby dzięki mądrej, oszczędnej gospodarce wciąż rosną. Pozyskując o około 32% drewna mniej niż przyrasta, zapewniamy permanentny wzrost zasobów (o 12% w ciągu ostatniej dekady do wielkości średnio ponad 300 m3/ha) i jednocześnie możemy go więcej Państwu zaoferować. Odnawiając dojrzałe lasy, tworzymy nowe, o większej bioróżnorodności, stabilniejsze i ładniejsze. Będą z nich korzystały pokolenia naszych dzieci, wnuków...

Na terenie naszego nadleśnictwa udostępniamy do zwiedzania cztery rezerwaty przyrody. Można zobaczyć także liczne pomniki przyrody, którymi są monumentalne drzewa, głazy narzutowe oraz dwie malownicze aleje dębów. Miłośnikom historii i archeologii oferujemy dodatkową atrakcję — cztery kurhany zachodniobałtyjskie, pochodzące z VI w. p.n.e.,



usypane nad grobami Bałtów. Na tych, których fascynuje kajakarstwo, czeka wartki nurt Welu oraz Wkry.

Przygotowaliśmy także spacerowe ścieżki edukacyjne, na których można się dowiedzieć wielu ciekawostek o okolicznej przyrodzie, a przy okazji pobyć na łonie natury. Chronimy i sprawujemy opiekę nad cennymi przyrodniczo obszarami oraz wieloma gatunkami roślin i zwierząt. Dbamy o miejsca pamięci. Nasz las retencjonuje wodę. Można u nas kupić drewno, zbierać grzyby, owoce leśne i zioła. Przyczyniamy się do utrzymania miejsc pracy na rynku usług leśnych i w przemyśle drzewnym. Stanowimy ważną gałąź krajowej gospodarki.

Las jest dla ludzi, dlatego na bieżąco zastanawiamy się, co jeszcze możemy robić, aby pełniej przyczyniać się do realizacji naszego społecznego zobowiązania. Z ogromną przyjemnością służymy Państwu, zapewniając wszystkie możliwości zrównoważonego korzystania z lasu. Jeśli chcą nas Państwo w tym wspierać, zachęcamy do odwiedzania lasu i czerpania z natury w odpowiedzialny oraz świadomy sposób.





Powiat Elbląski

P O W I A T E L B L Ą S K I

ul. Saperów 14A
82-300 ELBLĄG
tel. 55 239 49 00, faks 55 232 42 26
http://www.powiat.elblag.pl
e-mail: sekretariat@powiat.elblag.pl

SAMORZĄD 30-LECIA POLSKIEJ TRANSFORMACJI

LIDER W POZYSKIWANIU ŚRODKÓW Z UNII EUROPEJSKIEJ

Maciej Romanowski
Starosta Elbląski

„Wysokie miejsce powiatu elbląskiego wśród samorządów naszego województwa na podstawie danych z Głównego Urzędu Statystycznego, w kategorii: „Środki powiatów z Unii Europejskiej na finansowanie programów i projektów w przeliczeniu na 1 mieszkańca w złotych za lata 2018-2019" jest dla nas miłą niespodzianką. Taka pozycja naszego powiatu to efekt zespołowej i wytężonej pracy wielu ludzi: radnych Rady Powiatu w Elblągu, członków Zarządu Powiatu w Elblągu i Dyrektorów oraz Pracowników naszych jednostek organizacyjnych, bez zaangażowania których nie byłoby to możliwe. Zdajemy sobie sprawę, że wiele jest jeszcze do zrobienia, również w zakresie pozyskiwania środków z Unii Europejskiej, dlatego nie spoczniemy na laurach i będziemy nadal ciężko pracowali, by ten wynik utrzymać, a może nawet poprawić".

EDUKACJA

Nowy budynek Liceum Sztuk Plastycznych

Pod koniec 2019 roku Liceum Sztuk Plastycznych w Gronowie Górnym zakończyło realizację inwestycji pn. „Rozbudowa budynku pracowni artystycznych Liceum Plastycznego w Gronowie Górnym – II etap", dofinansowanej ze środków samorządu tj. Powiatu Elbląskiego oraz Ministra Kultury i Dziedzictwa Narodowego pochodzącego z Funduszu Promocji Kultury. Dzięki niej szkoła zyskała nowy budynek z nowoczesnymi pracowniami artystycznymi.
Koszt całkowity zadania: 4 466 927,44 zł, wkład własny Powiatu Elbląskiego: 3 646 927,44 zł, dofinansowanie Ministra Kultury i Dziedzictwa Narodowego: 820 000,00 zł.

Nowy budynek Liceum Sztuk Plastycznych w Gronowie Górnym, fot. Archiwum Starostwa

Poradnia Psychologiczno-Pedagogiczna w nowej siedzibie

W 2018 roku Poradnia Psychologiczno-Pedagogiczna rozpoczęła działalność w nowej siedzibie przy ul. Bankowej w Pasłęku. Dzięki zmianie lokalizacji znacznie polepszył się komfort pracy oraz możliwość udzielania pomocy psychologiczno-pedagogicznej dzieciom, młodzieży, rodzicom i nauczycielom z terenu powiatu elbląskiego.
Poradnię wyposażono w windę dla osób niepełnosprawnych, kamery, nowe meble oraz sprzęt specjalistyczny.
Inwestycja została sfinansowana ze środków budżetu powiatu.

Uroczyste otwarcie nowego lokalu PPP w Pasłęku, fot. Archiwum Starostwa

Sukces Zespołu Szkół w Pasłęku

Technikum nr 1, funkcjonujące w Zespole Szkół w Pasłęku, znalazło się na liście najlepszych techników w Polsce na poz. 223 na 1743 ocenianych szkół, a w województwie warmińsko-mazurskim na pozycji 7 na 76 techników dla młodzieży, funkcjonujących w roku szkolnym 2019/2020 – wg danych Głównego Urzędu Statystycznego.
Dzięki temu sukcesowi szkoła ma prawo do używania tytułu honorowego „Najlepsze Technika w Polsce – SREBRNA Szkoła 2021".
W rankingu „Perspektywy 2021" I Liceum Ogólnokształcące, które funkcjonuje w Zespole Szkół w Pasłęku, zajęło 43 pozycję na wojewódzkiej liście rankingowej na 149 liceów funkcjonujących w roku szkolnym 2019/2020 w naszym województwie (dane Głównego Urzędu Statystycznego).

Zespół Szkół w Pasłęku, fot. Archiwum Starostwa

Erasmus + w Zespole Szkół Ekonomicznych i Technicznych w Pasłęku

W Zespole Szkół Ekonomicznych i Technicznych w Pasłęku zostały zaplanowane w ramach realizowanych dwóch projektów Erasmus+ - „W poszukiwaniu smaków Europy" oraz „Nowe umiejętności = nowe możliwości" dwutygodniowe staże dla grupy 32 uczniów w Maladze w Hiszpanii i Rimini we Włoszech.
Młodzież klas drugich kształciła się w zawodach: technik żywienia i usług gastronomicznych, technik agrobiznesu i technik ekonomista będzie uczestniczyć w 25 godzinnych warsztatach z języka włoskiego. Udział w projekcie jest w całości realizowany ze środków unijnych.

Zespół Szkół Ekonomicznych i Technicznych w Pasłęku, fot. Archiwum Starostwa

PROMOCJA

Samorząd 30-lecia Polskiej Transformacji

Decyzją Rady Programowej i Organizatorów Ogólnopolskiego Programu Umacniania Wiarygodności „Sylwetki i Marki 30-lecia Wolności RP" Powiat Elbląski otrzymał tytuł Samorząd 30-lecia Polskiej Transformacji.

Przewodnicząca Rady Powiatu w Elblągu Genowefa Kwoczek i Starosta Elbląski Maciej Romanowski podczas Wielkiej Gali w Warszawie, fot. Archiwum Starostwa

Laureat Rankingu Powiatów 2020

W organizowanym przez Związek Powiatów Polskich Ogólnopolskim Rankingu Gmin i Powiatów, w kategorii powiatów do 60 tysięcy mieszkańców, Powiat Elbląski zajął V miejsce za 2020 rok i tym samym otrzymał tytuł laureata.
Pozycja w rankingu uzależniona jest od faktycznie podjętych, zrealizowanych i kontynuowanych przedsięwzięć, które są aktualizowane na bieżąco przez ekspertów w trybie on line przez cały rok. Powiat Elbląski w konkursie uczestniczy już od 2003 roku. W pierwszej dziesiątce najlepszych powiatów w kraju utrzymuje się nieprzerwanie od 2012 roku. Wejście do ścisłej czołówki rankingu ZPP to już wielkie osiągnięcie, ale utrzymywanie się w niej nieprzerwanie przez 9 lat zasługuje na szczególne podkreślenie.

Balony wzbiły się nad Pasłękiem

W roku 2020 odbyły XXIV Świętojańskie Zawody Balonowe im. Bogusława Stankiewicza. Mimo panującej pandemii Starosta Elbląski Maciej Romanowski - kontynuator tradycji lotów balonowych w Pasłęku - poczynił wszelkie kroki, by tradycji stało się zadość i zgodnie z harmonogramem odbyły się loty załóg balonowych z Pasłęka.

Start załóg balonowych w Pasłęku, fot. Archiwum Starostwa

Zacumuj w Stanicy Wodnej w Nadbrzeziu

Stanica dysponuje bogatym i zróżnicowanym sprzętem pływającym, w tym łodziami, jachtami, kajakami, zestawami do windsurfingu, kitesurfingu i rowerami wodnymi. W obiekcie organizowane są spływy i szkolenia żeglarskie, kajakowe oraz bojerowe; funkcjonuje także szkółka żeglarska dla dzieci i młodzieży. Ponadto istnieje możliwość przeprowadzenia m.in. pikników, imprez integracyjnych i okolicznościowych, wypoczynku indywidualnego i grupowego, rezerwacji wiaty i całej stanicy, a także skorzystania z noclegów w domkach letniskowych i na polu namiotowym.

Stanica Wodna w Nadbrzeziu, fot. Archiwum Starostwa

Tylko u nas „Statkiem po Trawie"

Jedną z największych atrakcji turystycznych powiatu elbląskiego jest Kanał Elbląski. Projektantem i realizatorem Kanału, uznanego w 2007 roku w Plebiscycie „Rzeczpospolitej" za jeden z 7 cudów Polski, jest Jacob Georg Steenke. Budowę rozpoczęto w 1846 roku. Całkowita długość drogi wodnej wynosi 127,5 km. Jest to jeden z dwóch tego typu szlaków komunikacyjnych na świecie. Dzięki pięciu pochylniom (Buczyniec, Kąty, Oleśnica, Jelenie, Całany) statki pokonują 2 km po suchym lądzie. Zadaniem systemu pochylni jest pokonanie olbrzymiej różnicy poziomu wód, wynoszącej około 100 m na przestrzeni 9,6 km. W latach 2011-2015 przeprowadzono gruntowną rewitalizację kanału, polegającą na przebudowie pochylni, umocnieniu brzegów i pogłębieniu szlaku wodnego.

Pochylnia Kąty fot. B. Rybaczewski © KE LGD

ZDROWIE

Nowy budynek ośrodka rehabilitacji dziennej

Od 2018 r. Szpital Powiatowy Sp. z o. o. w Pasłęku posiada budynek przystosowany na potrzeby Ośrodka Rehabilitacji Dziennej i Fizjoterapii oraz Ambulatoryjnej Opieki Specjalistycznej.
Całkowity koszt inwestycji wyniósł 2.260.450 zł, z czego środki z Europejskiego Funduszu Rozwoju Regionalnego to kwota 1.690.785.67 zł, natomiast wkład własny Szpitala to 569.664,33 zł.
Nowo powstały budynek Ośrodka Rehabilitacji Dziennej i Fizjoterapii oraz Ambulatoryjnej Opieki Specjalistycznej poprawi warunki korzystania z zabiegów dla pacjentów z zakresu rehabilitacji ruchowej.

Budynek Ośrodka Rehabilitacji Dziennej i Fizjoterapii oraz Ambulatoryjnej Opieki Specjalistycznej Szpitala w Pasłęku, fot. Archiwum Starostwa

Nowy projekt inwestycyjny w pasłęckim szpitalu

Dwa lata trwać będzie budowa piętrowego budynku rehabilitacji całodobowej dla dzieci i dorosłych. Koszt inwestycji, bez wyposażenia, to kwota 7 mln zł. Kwotę 3.3 mln zł dofinansuje Urząd Marszałkowski w Olsztynie, 2 mln zł Szpital i 1 mln zł Powiat Elbląski. Brakujące środki w 2022 roku uzupełni Marszałek Województwa Warmińsko -Mazurskiego.

Poradnia pulmonologiczna dla dzieci w Szpitalu Powiatowym w Pasłęku

30.03.2021 r. w nowym budynku szpitala pasłęckiego rozpoczęła działalność poradnia pulmonologiczna dla dzieci i młodzieży. Młodych pacjentów przyjmować będzie lekarz pediatra-pulmonolog.

Gabinet poradni pulmonologicznej Szpitala w Pasłęku fot. Archiwum Starostwa

OCHRONA ŚRODOWISKA

Dotacje celowe dla Ochotniczych Straży Pożarnych w 2020 r.

Powiat Elbląski przeznaczył w 2020 r. środki finansowe w wysokości 136.367 złotych na działalność Ochotniczych Straży Pożarnych z terenu powiatu elbląskiego.

OPIEKA SPOŁECZNA

Nowe mieszkania dla wychowanków

Pod koniec 2018 roku w Zielonce Pasłęckiej miał miejsce uroczysty odbiór inwestycji pn. "Przebudowa istniejącego budynku na mieszkanie dla wychowanków placówki opiekuńczo-wychowawczej". Realizatorem projektu było Centrum Administracyjne do Obsługi Placówek Opiekuńczo-Wychowawczych w Marwicy, zaś wnioskodawcą i beneficjentem Powiat Elbląski. Ww. projekt w kwocie 516 991,59 zł został dofinansowany z Europejskiego Funduszu Rozwoju Regionalnego w ramach Regionalnego Programu Operacyjnego Warmia-Mazury 2014-2020. Pozostałą kwotę niezbędną do przeprowadzenia inwestycji tj. 491 953, 64 zł przeznaczył Powiat Elbląski.

Budynek „Zakątka" w Zielonce Pasłęckiej, fot. Archiwum Starostwa

Powiat przyjazny ekonomii społecznej

Podczas III Ogólnopolskiego Forum Ekonomii Społecznej i Solidarnej, które w dniach 05 – 06.06.2019 r. odbyło się w Warszawie, Powiat Elbląski uhonorowany został Certyfikatem „Znak Jakości Ekonomii Społecznej i Solidarnej". W 2019 roku zostały po raz pierwszy wybrane samorządy, które w sposób szczególny zainicjowały wsparcie ekonomii społecznej oraz propagowały ideę spójności i solidarności społecznej. Konkurs o przyznanie Certyfikatu Znaku Jakości Ekonomii Społecznej i Solidarnej 2019 zorganizowany został w ramach projektu pn. „System certyfikacji znakami jakości dla podmiotów ekonomii społecznej i jednostek samorządu terytorialnego", zrealizowanego w partnerstwie przez: Ministerstwo Rodziny, Pracy i Polityki Społecznej, Bank Gospodarstwa Krajowego oraz Europejski Dom Spotkań - Fundacja Nowy Staw.

Dyplom i statuetka „Znak Jakości Ekonomii Społecznej i Solidarnej" fot. Archiwum Starostwa

DROGI POWIATOWE

Inwestycje zrealizowane przez Zarząd Dróg Powiatowych.

Do najważniejszych inwestycji zrealizowanych przez Zarząd Dróg Powiatowych w Pasłęku w 2020 roku należą:
remont drogi powiatowej nr 1135N na odcinku Pomorska Wieś – Rogowo Etap II; nakładki bitumiczne na drogach powiatowych powiatu elbląskiego 2020 w miejscowościach: Grądki, Skowrony, Ogrodniki, Fiszewo; remont chodnika w ciągu drogi powiatowej nr 2197N ul. Kilińskiego w Tolkmicku; remont wybranych odcinków dróg powiatowych poprzez wykonanie nakładek bitumicznych w miejscowościach: Śliwica, Kraskowo, Markusy; remont przepustu w ciągu drogi powiatowej nr 1103N w m. Stare Dolno; remont chodnika drogi powiatowej ulicy Wybudówka Biała w Tolkmicku; roboty na drodze powiatowej nr 1135N w zakresie oczyszczenia rowów i remontu dwóch przepustów; rozbudowa drogi powiatowej nr 1140N DW509 – Wilkowo – Sierpin – Przezmark – Komorowo Żuławskie – Nowa Pilona; budowa kanalizacji deszczowej w ciągu drogi powiatowej nr 1153N w miejscowości Marianka; remont dróg powiatowych nr 1150N na odcinku Komorowo Żuławskie – Dłużyna i nr 1151N na odcinku Dłużyna – Krosno; przebudowa drogi powiatowej nr 1144N odcinka Kwietnik – Zastawno; remont drogi powiatowej nr 1124N od skrzyżowania z drogą powiatową nr 1121N do skrzyżowania z drogą powiatową nr 1126N.; przebudowa drogi powiatowej nr 1103N na odcinku Jegłownik – Gronowo Elbląskie; zabudowa rowu przydrożnego przepustem rurowym w msc. Gronowo Elbląskie; przebudowa drogi powiatowej nr 1187N na odcinku Rychliki – Rejsyty; przebudowa mostów na kanałach melioracyjnych drogi powiatowej nr 1122N w miejscowościach Różany i Markusy; remont ulicy Przechodniej w Tolkmicku; remont nawierzchni w ciągu ul. Westerplatte w Pasłęku; remont nawierzchni drogi powiatowej nr 1132N w miejscowości Ogrodniki gm. Milejewo; remont przepustów i odmulenie rowów na drodze 1149N w miejscowości Kraskowo; remont przepustów i odmulenie rowów na drodze 1131N w miejscowości Ogrodniki; nakładki bitumiczne na drogach powiatowych powiatu elbląskiego 2020 cz III w miejscowościach Domki i Osiek oraz na drogach powiatowych: nr 1123N, nr 1137N, nr 1120N i nr 1117N; remont chodnika przy DP nr 1149N w Młynarach; nakładki bitumiczne na drogach powiatowych powiatu elbląskiego 2020 cz IV - remonty dróg powiatowych nr 2208N, remont nawierzchni DP nr 1175N, remont nawierzchni DP nr 1175N; remont cząstkowy nawierzchni drogi powiatowej nr 2164N ul. Zamkowej w Pasłęku Etap I i II; , remont nawierzchni drogi powiatowej nr 2181N, remont chodnika na DP 2181N ul. Bankowa w Pasłęku; przebudowa mostu w ciągu drogi powiatowej nr 1131N; budowa przyłącza sanitarnego w Zarządzie Dróg Powiatowych w Pasłęku; zakup samochodu osobowego, marki Skoda Rapid Spaceback; zakup posypywarki, typ: OZ-PT4, pługu do odśnieżania z czołownicą, kontenera do przewozu masy bitumicznej, typ: AC 6000 E, z własnym napędem, samochodu osobowego marki Nissan J10 Qashqai, zakup zalewarki szczelin krawędzi HYDROG ZSK-40.
Całkowity koszt ubiegłorocznych inwestycji i remontów wyniósł blisko 32 mln złotych.

Opracował: Grzegorz Dawidziuk

POWIAT EŁCKI

SATYSFAKCJA MIESZKAŃCÓW POWIATU EŁCKIEGO NAJWAŻNIEJSZA

Pierwszą połowę kadencji 2019-2023 Zarządu Powiatu Ełckiego charakteryzuje wytężona praca w specyficznych warunkach, znaczące środki finansowe pozyskane z Unii Europejskiej i skuteczne zabiegi o dofinansowanie z budżetu centralnego. Życie codzienne mieszkańców powiatu ełckiego uzyskuje coraz wyższy poziom satysfakcji w dziedzinach, na które ma wpływ samorząd powiatowy.

Budowa hali warsztatowej Centrum Kształcenia Zawodowego w Ełku

Międzyszkolny Ośrodek Sportowy w Ełku po przebudowie

Edukacja

Priorytetem budżetowym jest rozwój edukacji w naszym powiecie. Mimo pandemii koronawirusa zrealizowano wiele projektów mających wpływ na efektywność nauczania w ełckich szkołach ponadpodstawowych. Pozyskano nowy sprzęt elektroniczny rozwijający kompetencje uczniów i nauczycieli w zakresie technologii informacyjno-komunikacyjnych, w tym także dzieci i młodzieży niepełnosprawnej. Nauczyciele poszerzyli swoje kwalifikacje. Zadbano również o poprawę infrastruktury i oferty Międzyszkolnego Ośrodka Sportowego w Ełku, aby młodzież mogła rozwijać swoje sportowe pasje.

Przeprowadzono termomodernizację jednostek organizacyjnych. Trwa realizacja projektu pod nazwą „Centrum Kształcenia Zawodowego i Ustawicznego". Inwestycja obejmuje przebudowę i rozbudowę hali warsztatowej Centrum Kształcenia Zawodowego, położonej przy ulicy Matejki w Ełku. Projekt ma na celu poprawę oferty kształcenia zawodowego poprzez modernizację bazy dydaktycznej. Zwiększy się przez to atrakcyjność placówki, która zyska nowoczesną infrastrukturę, co umożliwi praktyczne przygotowanie do pracy na lokalnym rynku zarówno uczniów, jak i słuchaczy CKZ. Całkowity koszt wynosi ponad 6 milionów złotych. Inwestycja dofinansowana jest ze środków Unii Europejskiej.

Sieć dróg

Drugą ważną gałęzią działalności samorządu powiatowego jest modernizacja dróg publicznych. Powiat Ełcki zarządza ponad 350 kilometrami dróg powiatowych. Przez ostatnie dwa lata wydatkowano ponad 20 milionów złotych na 13 dużych inwestycji drogowych i mostowych. Ponadto na bieżąco wykonuje się wiele mniejszych inwestycji drogowych, wpływających na poprawę bezpieczeństwa i komfortu podróżowania po drogach powiatu ełckiego.

Polityka społeczna

Trzecią dziedziną, na której polu Powiat Ełcki prężnie działa, jest polityka społeczna. W powiecie ełckim funkcjonują domy pomocy społecznej, ośrodki wsparcia, warsztat terapii zajęciowej, ośrodek interwencji kryzysowej. Ponadto na naszym terenie działa rodzinna piecza zastępcza. W instytucjach tych umieszczone są lub uczęszcza do nich setki osób z różnymi schorzeniami oraz dzieci w trudnej sytuacji rodzinnej. Na bieżąco poprawiana jest sytuacja bytowa tych ludzi. Szczególną rolę odgrywa Powiatowe Centrum Pomocy Rodzinie w Ełku, które monitoruje sytuację i rozwiązuje problemy w omawianym zakresie.

Rozwój cyfrowy

Inwestycje w rozwój usług elektronicznych obejmują dwa duże projekty cyfrowe o łącznej wartości ponad 4 milionów złotych. Polegają one na budowie e-administracji w Starostwie Powiatowym w Ełku, dzięki której mieszkańcy naszego powiatu mogą załatwić sprawy bez wychodzenia z domu, w komputerze wypełniając elektroniczne formularze. W obecnych czasach apeluje się do mieszkańców o taką właśnie formę załatwiania spraw.

Sytuacja finansowa

Liczne inwestycje i właściwe strategie rozwiązywania problemów w bardzo trudnym ubiegłym roku nie zachwiały stabilnością finansów powiatu. Zadłużenie Powiatu Ełckiego na koniec 2020 roku zmniejszyło się do 28 milionów złotych i w przyszłych latach nadal będzie ono malało.

Marek Chojnowski
Starosta powiatu ełckiego

Zespół Szkół nr 2 w Ełku po termomodernizacji

Droga powiatowa na odcinku Sajzy-Piaski po przebudowie

Most w Milukach po modernizacji

Zeszły rok był wyjątkowo trudny dla nas wszystkich. Wiele przedsięwzięć samorządowych należało przesunąć lub realizować w innych terminach. Na szczęście przy licznych ograniczeniach udało nam się przetrwać. Wdrożyliśmy również działania i programy pomocowe dla przedsiębiorców, mając nadzieję, że choć trochę uda nam się ich wesprzeć w trudnej sytuacji. W tym roku mamy nowe plany oraz nadzieję, że będzie lepiej. Realizujemy w Ełku wybrane, najważniejsze inwestycje, m.in. rozbudowa szkoły podstawowej, budowa nowego żłobka czy ulic ważnych dla mieszkańców. Nawiązujemy też współpracę z nowymi inwestorami, którzy ulokowali swój kapitał w Ełku, na terenie strefy ekonomicznej oraz na obszarze miasta. Na bieżąco monitorujemy pracę spółek miejskich oraz instytucji kultury i sportu. Staramy się racjonalnie gospodarować zasobami tak, by móc skutecznie realizować założone cele. Przygotowujemy się także do sezonu turystycznego. Opracowaliśmy kalendarz wydarzeń, w którym zaplanowane są m.in. nasze największe flagowe wydarzenia sportowe, rekreacyjne i kulturalne. Mamy nadzieję, że zbliżający się sezon przyniesie ulgę branżom hotelarskiej i gastronomicznej, z czego skorzystają zarówno przedsiębiorcy, turyści, jak i mieszkańcy miasta, którzy chętnie spotkają się w końcu z przyjaciółmi w przestrzeni miejskiej. Zachęcam do przeczytania krótkiego artykułu oraz oczywiście do wizyty w Ełku – stolicy Mazur.

Tomasz Andruklewicz
Prezydent Miasta Ełku

EŁK, TU WRACAM ODPOCZĄĆ

W Ełku nie będziesz się nudził. Odwiedzając stolicę Mazur, warto zaplanować m.in. wycieczkę rowerową wokół Jeziora Ełckiego, wyprawę kajakową wzdłuż nabrzeża oraz przejażdżkę zabytkową kolejką wąskotorową. Można zrelaksować się też, biorąc udział w licznych wydarzeniach rekreacyjnych i kulturalnych, podziwiać panoramę miasta ze szczytu 18-metrowej wieży widokowej lub obejrzeć XVII-wieczny skarb, okrzyknięty archeologiczną sensacją 2020 roku.

fot. Z. Chojęta

Rowerem po Ełku i okolicach

Doskonałym miejscem na wycieczkę rowerową jest ponad 6-kilometrowa promenada rozciągająca się przez niemal całe miasto, wzdłuż brzegu Jeziora Ełckiego. Po drodze miniemy m.in. drewniany mostek nad rzeką, park Kopernika, ogrody Centrum Edukacji Ekologicznej, kryte korty tenisowe, plażę miejską oraz 18-metrową wieżę widokową, z której można obserwować m.in. panoramę miasta i jezioro. Warto wybrać się w to miejsce podczas zachodu słońca. Trasę kończymy na drugiej plaży miejskiej.

fot. Z. Chojęta

Trasa wokół Jeziora Ełckiego (ok. 20 km) biegnie przez promenadę do plaży miejskiej na os. Jeziorna. Stamtąd kierujemy się do granic miasta i jadąc równolegle do nabrzeża przemierzamy leśne ścieżki oraz przyległe do Ełku miejscowości, w tym mazurskie wsie. Po drodze mijamy m.in. drewniany mostek przez rzekę, klimatyczny stary młyn i stadninę koni. Trasa dobiega końca nieopodal ruin zamku krzyżackiego przy ul. Zamkowej, skąd zjeżdżamy na promenadę.

Kajakiem po Jeziorze Ełckim

Całodniowa wycieczka kajakiem wzdłuż brzegów Jeziora Ełckiego to fajna przygoda. Trasę rozpoczynamy w jednej z wypożyczalni sprzętu wodnego. Płyniemy przy nabrzeżu wzdłuż promenady mijając po lewej stronie miasto, a po prawej linię brzegową przy lesie. W trzcinach możemy dostrzec np. gniazda perkozów i innych dzikich ptaków, a kto ma szczęście może spotkać rodzinę bobrów. W upalny dzień możemy chwilę odpocząć na jednej z dwóch plaż miejskich. Punktem końcowym spływu jest ujście rzeki Ełk w miejscowości Barany.

Kulinarna uczta

Kartacze, świeża ryba, lokalne pierogi czy oryginalny mazurski browar rozlewany w Ełku. To tradycyjne mazurskie potrawy, których można skosztować w licznych restauracjach i pubach przy ełckiej promenadzie przez cały rok. Szczególnie po aktywnie spędzonym dniu warto przysiąść w jednym z ogródków przy lokalach i cieszyć się niepowtarzalnym smakiem dań i bursztynowego napoju oraz widokami na Jezioro Ełckie.

Ełcka Kolej Wąskotorowa i XVII-wieczny skarb z Ełku

Na ełckiej stacji wąskotorowej można obejrzeć odrestaurowane zabytkowe wagony i parowozy. Jednym z nich możemy wybrać się w niezwykłą wyprawę, podróżując niespiesznie przez las oraz mazurskie łąki i pola. Po powrocie warto wybrać się do mieszczącego się tuż obok muzeum, by obejrzeć znaleziony w Ełku skarb, tj. ponad 650 XVII-wiecznych monet, które zostały okrzyknięte „archeologiczną sensacją 2020 r."

Ełk Kspłozja wydarzeń

A wśród nich m.in. Festival RAINBOW (24-28 czerwca), RUNMAGEDDON (26-27 czerwca), Latin Festiwal (2-4 lipca), Mistrzostwa Europy Skuterów Wodnych (1-4 lica), Mazurskie Zawody Balonowe (22-24 lipca), Festiwal Sztuk Pirotechnicznych „Ogień i Woda" (9-10 lipca), Lato Kabaretowe MULATKA (15-17 lipca), Festiwal Literacko-Muzyczny „Będzie Czytane" (31 lipca-1 sierpnia), Rock Night (7 sierpnia), Jazz Night (14 sierpnia), Blues Night (28 sierpnia).

Więcej na www.elk.pl



fot. Łukasz Remizow

fot. T. Jaszkowski

ZAINWESTUJ SWÓJ KAPITAŁ W EŁKU

Sprawnie rozwijający się Park Naukowo-Technologiczny (PNT), inkubatory przedsiębiorczości wspierające nowe firmy, platformy startupowe dla innowacyjnych pomysłów, atrakcyjne działki inwestycyjne, Biuro Obsługi Inwestora zapewniające doradztwo na każdym etapie inwestycji czy budująca się na obrzeżach miasta Via Baltica. To powody, dla których warto założyć i rozwijać swój biznes w Ełku.

Park Naukowo-Technologiczny położony jest na terenie ełckiej Suwalskiej Specjalnej Strefy Ekonomicznej, w pobliżu obwodnicy miasta i budującej się drogi ekspresowej Via Baltica. Pełni funkcję centrum szkoleniowego i informacyjnego oraz stanowi platformę rozwoju start-upów w regionie. W Ełku obserwuje się wzrost liczby zarejestrowanych podmiotów gospodarczych. Część z nowo powstałych firm korzysta ze wsparcia PNT, m.in. z inkubatorów przedsiębiorczości, wspomagających rozwój biznesu i umożliwiających samodzielne funkcjonowanie na rynku. W Urzędzie Miasta Ełku funkcjonuje z kolei Biuro Obsługi Inwestora, zapewniając wsparcie i doradztwo na każdym etapie inwestycji, od prezentacji oferty, przez pomoc w przygotowaniu dokumentacji aż do zakończenia inwestycji. Na terenie strefy ekonomicznej i miasta dostępne są tereny inwestycyjne przeznaczone m.in. pod działalność produkcyjną, usługową, mieszkaniową, przemysłową, budowlaną czy turystyczną. Więcej informacji na www.investin.elk.pl.

fot. archiwum PNT

GIŻYCKO ŻEGLARSKA STOLICA POLSKI

Giżycko znane jest przede wszystkim jako centrum żeglarstwa. Położone w samym sercu Krainy Wielkich Jezior Mazurskich, na wąskim przesmyku pomiędzy jeziorami Niegocin i Kisajno, zachęca do odwiedzin wodniaków z całej Polski i zagranicy. Sprzyja temu oczywiście nowoczesna infrastruktura i oferta Portu Ekomarina Giżycko. W Ekomarinie chętnie cumują zarówno nowoczesne jednostki i statki wycieczkowe, jak i zabytkowe jachty, tworzące flotyllę Giżycka. Tu odbywają się też całkowicie bezpłatne warsztaty żeglarskie pod okiem doświadczonych instruktorów, w których udział może wziąć każdy. W okolicy jest ponad sto jezior i kilkadziesiąt portów, to prawdziwy raj dla żeglarzy. Ale nie tylko wodniackie atrakcje czekają na odwiedzających.

W samym Giżycku i okolicznych miejscowościach powstają kolejne ścieżki rowerowe, miejsca przyjazne rowerzystom, m.in. wokół XIX-wiecznej Twierdzy Boyen. W giżyckiej twierdzy, unikatowym zabytku w skali kraju i Europy, co roku w wakacje organizowana jest „Operacja Boyen", widowisko historyczne z udziałem rekonstruktorów. To również miejsce wernisaży i wystaw, ekologicznych i artystycznych warsztatów, zajęć edukacyjnych i gier terenowych. Wokół samej twierdzy powstają trasy rowerowe, w tym MTB, które łączyć się będą z 300 km Mazurską Pętlą Rowerową, realizowaną obecnie na terenie Krainy Wielkich Jezior. Rowerzyści i spacerowicze mogą też korzystać z uroków Lasu Miejskiego, a na dalsze wyprawy można się udać szlakiem Green Velo.

Fot. UM Giżycko mojegizycko.pl / T. Karolski

Fot. Twierdza Boyen I UM Giżycko mojegizycko.pl

Oby sytuacja pandemiczna pozwoliła wkrótce złapać oddech, by bez przeszkód można było aktywnie wypoczywać na Mazurach, w Giżycku, odwiedzać dobre restauracje, których tu nie brakuje, korzystać z klimatycznych miejsc noclegowych, dbających o komfort i bezpieczeństwo swoich gości, cieszyć się zieloną przestrzenią i otoczeniem lasów. Giżycko planuje również wiele wakacyjnych koncertów i kabaretów w amfiteatrze Twierdzy Boyen. Trzeba mieć też nadzieję, że w tym roku sierpień przywita nas widowiskowymi pokazami lotniczymi nad jeiorem Niegocin Mazury AirShow!

Zapraszamy więc do żeglarskiej stolicy Polski. Kurs na Giżycko!

mojegizycko.pl
ekomarinagizycko.pl
twierdza.gizycko.pl
mazurytobiznes.pl

500 tys. km² wody

2600 jezior

111 km szlaków żeglownych

300 km trasy Mazurskiej Pętli Rowerowej

29 000 ha lasów

17 000 miejsc noclegowych

Kraina Wielkich Jezior Mazurskich

37621otbr-a-K

GMINA KRUKLANKI — #TUCHCESIĘŻYĆ

Gmina Kruklanki to przepiękne miejsce do spokojnego, ale zarazem aktywnego życia. Z dala od hałasu i zgiełku. Każdy swoje chwali, jednak nasza gmina jest wyjątkowa pod wieloma względami. Położenie, ukształtowanie terenu, przyroda, środowisko to jest to, co nas wyróżnia wśród pozostałych. Ponad 60% powierzchni gminy stanowią lasy i czyste jeziora, na których obowiązuje strefa ciszy. Co nie znaczy, że nie można aktywnie spędzać czasu nad wodą w gminie Kruklanki, chociażby łowiąc ryby czy korzystając ze sprzętu wodnego. Kolorytu naszemu krajobrazowi dodaje wciąż niedoceniana rzeka Sapina, którą z roku na rok odwiedza coraz więcej kajakarzy.

Przyroda i środowisko to jest nasz atut, którym możemy chwalić się nie tylko w naszym województwie, ale także w całym kraju. Duża ilość lasów sprawia, że nasz teren bogaty jest w różne gatunki zwierząt. Te bardziej i mniej pospolite. Oprócz m.in. łosi, bobrów, saren, dzików na naszych terenach można spotkać wilki, rysia, wiele gatunków ptaków, w tym orła bielika, no i oczywiście króla Puszczy Boreckiej — żubra. Jak na razie gmina Kruklanki jest jedynym miejscem w województwie warmińsko-mazurskim, gdzie te piękne zwierzęta można spotkać, np. jadąc rowerem lub spacerując. Żubry w naszej gminie są od 1956 r., a ich populację na dzień dzisiejszy szacuje się na ok. 120 szt.

Gminę Kruklanki nazywa się często krainą najczystszego powietrza. Rzeczywiście to prawda, a potwierdza to swoimi badaniami Stacja Kompleksowego Monitoringu Środowiska „Puszcza Borecka", znajdująca się na Diablej Górze (osada leśna). Czyste powietrze i przyjazny klimat są czymś, czego coraz częściej szukają ludzie. Doceniają to przede wszystkim turyści, którzy co roku tłumnie odwiedzają gminę Kruklanki. Od kilku lat obserwujemy modę na aktywne, spokojne, w fajnym klimacie spędzanie czasu. Jeżeli ktoś chce pojeździć na rowerze, pospacerować, popływać kajakiem, łódką, rowerem wodnym, połowić ryby, pozbierać grzyby, pojeździć konno, to gmina Kruklanki jest idealnym do tego miejscem.

Jak już wcześniej wspominałem, gmina Kruklanki jest fajna nie tylko dla turystów. Jest fajna również dla mieszkańców, bo to po prostu fajne miejsce do życia: #TUCHCESIĘŻYĆ.

Jesteśmy trochę na uboczu, ale wszędzie mamy blisko. Chociaż mamy swoje problemy, jak każda mniejsza lub większa gmina wiejska, to staramy się sobie z nimi radzić. Tu, na miejscu mamy wszystko, co nam do życia potrzeba.

Oczywiście naszą Małą Ojczyznę tworzą przede wszystkim mieszkańcy. W znakomitej większości zaradni i pracowici. To oni w dużej mierze, pracując, prowadząc firmy, zatrudniając ludzi, płacąc podatki, przyczyniają się do rozwoju naszego samorządu. Muszę przyznać, że pod tym względem również jesteśmy wyjątkowi. Najmniejsza gmina w powiecie giżyckim z najmniejszym bezrobociem. To tylko potwierdza moje wcześniejsze słowa o pracowitości i zaradności.

Muszę również wspomnieć o wielokulturowości, solidarności i tolerancji naszych mieszkańców. U nas każdy, bez względu na wyznanie, poglądy, pochodzenie, orientację, czuje się bardzo dobrze. To świadczy o naszej gościnności i tolerancji.

Już na koniec chciałbym wszystkim, którzy przyczyniają się do rozwoju gminy Kruklanki, serdecznie podziękować. A turystów serdecznie do nas zaprosić. Ci, którzy u nas byli, chętnie wracają, a ci którzy jeszcze nie mieli okazji, na pewno się nie zawiodą.

www.kruklanki.pl

#TUCHCESIĘŻYĆ

Do zobaczenia.
Bartłomiej Kłoczko
Wójt Gminy Kruklanki



POWIAT GOŁDAPSKI

Wkraczając w 2020 rok, nikt nie spodziewał się, że będzie to rok inny niż wszystkie, że będzie to czas próby i wielu wyzwań. Pandemia bez wątpienia zmieniła nasze dotychczasowe życie, ale też sposób postrzegania pewnych wartości.

Powiat gołdapski długo bronił się przed koronawirusem, przez pewien czas pozostawał nawet jedynym wolnym od zakażeń regionem Polski.

Mimo panującej na całym świecie pandemii nie zapominamy, że powiat gołdapski to nasza wspólna najważniejsza sprawa. Jako samorząd, zgodnie z planem realizujemy budżet powiatu. Zrealizowaliśmy długo wyczekiwane przez mieszkańców inwestycje drogowe. Zakończyliśmy termomodernizację Zespołu Szkół Zawodowych w Gołdapi.

W ramach tarczy antykryzysowej nieustannie wspieramy przedsiębiorców i organizacje pozarządowe. Pracujemy nad reaktywacją linii kolejowej nr 41 na trasie Gołdap – Olecko – Ełk. Przywrócenie kolei w naszym powiecie to szansa na rozwój komunikacji dostępnej, ekologicznej i atrakcyjnej. To dla naszego regionu okno na świat. W głównej mierze umożliwienie przemieszczania się – czekają na to zwłaszcza mieszkańcy. Oczywiście ogromne ułatwienie dla turystów, coraz częściej odwiedzających nasze tereny. To również aspekt gospodarczy – przewóz towarów, nowe miejsca pracy, w przyszłości szkoła branżowa, a także szansa na stworzenie nowoczesnego ośrodka przemysłu wysokich technologii transportowych Rewitalizacja linii otworzyłaby przed nami nowe możliwości.

Priorytetem naszych działań jest szpital i jego istnienie. Niestety pandemia niezwykle utrudniła jego normalne funkcjonowanie. Brak personelu medycznego w całej Polsce odbił się również na naszym szpitalu. Jednak nie poddajemy się i wciąż szukamy zainteresowanych współpracą lekarzy.

Przed nami nowe przedsięwzięcia. I chociaż pandemia nieraz pokazała nam, że potrafi skutecznie pokrzyżować plany, idziemy do przodu i nie rezygnujemy ze swoich zamierzeń.

Zakładamy realizację kolejnych skutecznych działań i inwestycji, które wpłyną na poprawę jakości życia naszych mieszkańców. Pozyskaliśmy na ten cel ponad 2,8 mln zł. Biorąc pod uwagę niewielki budżet powiatu, to zastrzyk finansowy, który umożliwi chociaż w części zaspokojenie potrzeb mieszkańców. Budowa miejsc parkingowych przy szpitalu, modernizacja budynków oświatowych, budowa boiska wielofunkcyjnego czy budowa sali dydaktyczno-szkoleniowej to tylko niektóre z założonych działań.

W bieżącym roku złożyliśmy kolejne wnioski o pozyskanie środków zewnętrznych na inwestycje rozbudowujące infrastrukturę sportową przy naszych placówkach oświatowych, a także na realizację kolejnych inwestycji drogowych. Poprzedni rok pokazał nam, że na wiele rzeczy nie mamy wpływu, ale krok po kroku, z determinacją realizujemy wyznaczone cele.

Wierzymy, że wkrótce nadejdą lepsze czasy, że wrócimy do rzeczywistości, którą znamy i której tak bardzo nam wszystkim brakuje. A wtedy zapraszamy na chwilę relaksu i odpoczynku do malowniczego powiatu gołdapskiego — jedynego w regionie uzdrowiska — niezwykle bogatego pod względem przyrodniczym, pełnego zabytków, uwielbianego przez turystów. Najczystsze powietrze w Polsce, zasoby wód leczniczych, pijalnia wód mineralnych wraz z grotą solną i czwartymi w Polsce tężniami, tutejsze szlaki rowerowe, Piękna Góra, która jest nie tylko jednym z atrakcyjniejszych na Mazurach punktów widokowych, ale przede wszystkim stanowi prężnie rozwijające się centrum rekreacji (doskonałe warunki do uprawiania narciarstwa zjazdowego) to walory, które wyróżniają powiat gołdapski na mapie Polski i sprawiają, że jest on idealnym miejscem dla kuracjuszy oraz turystów ceniących sobie zdrowie i wypoczynek.

LAUREAT RANKINGU POWIATÓW 2019

STAROSTWO POWIATOWE W GOŁDAPI
ul. Krótka 1, 19-500 Gołdap
tel. +48 87 615 44 44, fax +48 87 615 44 45
e-mail: starostwo.goldapskie@post.pl
www.powiatgoldap.pl
@PowiatGoldap

80521otbr-A-K

PO ZDROWIE DO GOŁDAPI!

Gołdap to jedyne uzdrowisko na Warmii i Mazurach. Dzięki niepowtarzalnym walorom klimatycznym, zasobom wód mineralnych i leczniczych oraz złożom borowiny Gołdap jest idealnym miejscem dla kuracjuszy oraz turystów, ceniących sobie zdrowie i wypoczynek.

Dzielnica uzdrowiskowa z góry

Zapraszamy do dzielnicy uzdrowiskowej zlokalizowanej nad jeziorem Gołdap. Znajdują się tu: „Zdrój" — Pijalnia Wód Mineralnych i Leczniczych z grotą solną i działającą przez cały rok minitężnią, Mazurskie Tężnie Solankowe, (czwarta tego typu konstrukcja pod względem wielkości w Polsce) oraz różnorodna infrastruktura rekreacyjna obejmująca atrakcyjny plac zabaw dla najmłodszych, także urządzenia do rekreacji dla młodzieży, pole do minigolfa, ścieżki piesze i rowerowe oraz zewnętrzne siłownie.

Gołdap stawia na rozwój potencjału uzdrowiskowego i skutecznie od lat pozyskuje unijne fundusze na inwestycje, które służą z jednej strony poprawie jakości życia mieszkańców, z drugiej wzbogacają ofertę turystyczną miasta, jak i całego regionu.

Jednym z aktualnie realizowanych przedsięwzięć w dzielnicy uzdrowiskowej Gołdapi jest budowa nowoczesnego Zakładu Przyrodoleczniczego. Znajdą się w nim strefy termoterapii oraz hydroterapii wyposażone w baseny rehabilitacyjne z wodą solankową, gabinety przyrodolecznicze oraz dodatkowe atrakcje, takie jak bawialnia dla dzieci oraz ścianka wspinaczkowa.

Pięknie prezentuje się plaża miejska nad gołdapskim jeziorem. Można tu skorzystać z wypożyczalni sprzętu pływającego czy wybrać się w rejs solarnym katamaranem. Uwaga! Płyniemy tylko do biało-czerwonej boi, gdyż gołdapskie jezioro podzielone jest państwową granicą i leży w części po stronie polskiej, a w części na terenie obwodu kaliningradzkiego FR. W sąsiedztwie plaży zlokalizowane są w pełni wyposażone miejsca kempingowe.

Gołdap ma idealne warunki do rekreacji i wypoczynku przez cały rok. Zimą można skorzystać tu z narciarskich tras biegowych w dzielnicy uzdrowiskowej oraz w lesie Kumiecie, a także z atrakcji Pięknej Góry ze sztucznie naśnieżanymi, oświetlonymi trasami zjazdowymi, wyciągami orczykowymi, koleją linowo-krzesełkową czy kawiarnią obrotową na jej szczycie.

„Zdrój" - Pijalnia Wód Leczniczych i Mineralnych

Trójstyk granic w Wisztyńcu

Plac zabaw w dzielnicy uzdrowiskowej

Plaża miejska w Gołdapi — boisko do siatkówki

Piękna Góra zimą

Gołdap to piękne krajobrazy Mazur Garbatych i wyjątkowa przyroda. Miasto położone jest w sąsiedztwie Puszczy Rominckiej, niedaleko znajduje się również Puszcza Borecka. Okolice Gołdapi to liczne turystyczne atrakcje. Do najpopularniejszych należą Stańczyki. Znajdują się tu monumentalne mosty zwane Akweduktami Północy czy widokowa wieża, z której oprócz mostów zobaczyć można m.in. wytopiskowe jeziora Tobellus. Kierując się z Gołdapi w stronę Bań Mazurskich, dotrzemy do mazurskiej piramidy — to grobowiec pruskiego rodu von Fahrenheid zbudowany w 1795 roku. Warto poznać to miejsce, by poczuć jego mistyczną atmosferę. W odległości ok. 40 km od Gołdapi znajduje się trójstyk granic „Wisztyniec", miejsce, gdzie spotykają się granice Polski, Rosji i Litwy. Gołdap i okolice warto zwiedzić korzystając z dwóch kółek. Prowadzi tędy znana trasa rowerowa Green Velo.

Plaża miejska w Gołdapi z góry

Ciekawostki na temat Gołdapi i turystycznych atrakcji oraz przydatne informacje znajdziecie w portalu **uzdrowiskogoldap.pl**. Zapraszamy!

SUSKIE LATO ARTYSTYCZNE 2021

Lucyna Górnik, *Z-ca Burmistrza Susza*

Uprzejmie zapraszam Państwa do odwiedzenia Susza w nadchodzącym sezonie letnim. Przygotowaliśmy wspaniały program Suskiego Lata Artystycznego 2021, w ramach którego każdy znajdzie coś dla siebie. Będziemy bawić się sztuką i ją kontemplować, czyli wszystko to, co ona sama lubi najbardziej. Ale to nie koniec atrakcji, wszyscy zacieramy ręce i nie możemy się już doczekać jubileuszowego – 30. Susz Triathlon. Udział zapowiedziało wielu znakomitych sportowców, a impreza uznawana jest za jedno z najważniejszych wydarzeń tej dyscypliny w kraju. To będzie z pewnością niezapomniany weekend.

Do zobaczenia w Suszu!

POSMAKUJ EMOCJI



SUSZ TRIATHLON 2021

Krzysztof Pietrzykowski, *Burmistrz Susza*

Susz, to piękne miasto, w którym żyją wyjątkowo twórczy i pracowici ludzie. Owocem naszej wytrwałości i zaangażowania są m.in. wspaniałe, letnie wydarzenia sportowe i kulturalne. To rok, w którym obchodzimy 30-lecie zawodów sportowych Susz Triathlon – imprezy, za sprawą której Susz zdobył miano „polskiej stolicy triathlonu". To wspaniała okazja by wspólnie świętować okrągły jubileusz. Oprócz zmagań sportowych nie zabraknie również wydarzeń kulturalnych, które odbywać będą się w ramach Suskiego Lata Artystycznego 2021.

Zapraszamy serdecznie, spędźcie ten czas z nami!

40021otbr-B-K

GMINA WIEJSKA LUBAWA

Zachodnią granicę gminy Lubawa wyznacza rzeka Drwęca

Fot. Paweł Jakubowski odLot

Uroczystość 100-lecia plebiscytu na Warmii, Mazurach i Powiślu

Gmina Lubawa jest najbardziej wysuniętą na południowy-wschód gminą powiatu iławskiego. Historycznie należy do ziemi lubawskiej, ziemi z blisko 10-ciowiekową, bogatą tradycją historyczną i kulturową. Okala miasto Lubawę i graniczy z powiatami nowomiejskim, ostródzkim i działdowskim. W skład gminy wchodzi 35 miejscowości, które tworzą 27 sołectw. Jej siedzibą jest wieś Fijewo. Powierzchnię 236,4km² zamieszkuje ponad 10 tys. mieszkańców.

GOSPODARKA WODNO-ŚCIEKOWA

Priorytetem inwestycyjnym gminy jest rozbudowa sieci kanalizacji sanitarnej. W ciągu ostatnich kilku lat, od podstaw wybudowano oczyszczalnię ścieków w Kazanicach za kwotę około 2 milionów 900 tysięcy złotych oraz ponad 57 kilometrów sieci za kwotę 17 milionów 700 tysięcy złotych.

Skanalizowane już zostały miejscowości takie jak: Kazanice, Byszwałd, Rożental, Rodzone i Mortęgi. Dobiega końca budowa sieci w Sampławie, rozpoczęła się budowa kanalizacji sanitarnej w miejscowości Grabowo. W kolejnym etapie prace obejmą część miejscowości Wałdyki. Wartość zadania to około 3 i pół miliona złotych z czego prawie 2 miliony to dofinansowanie w ramach Programu Rozwoju Obszarów Wiejskich 2014-2020 – gospodarka wodno-ściekowa.

Jednocześnie kontynuowany jest program wyposażania gospodarstw domowych w przydomowe oczyszczalnie ścieków. Do tej pory wyposażono już ponad 630 gospodarstw. Na zakup oczyszczalni łącznie gmina wydała około 1 milion 100 tysięcy złotych.

Natomiast Zakład Komunalny Gminy Lubawa realizuje program telemetryczny służący elektronicznemu odczytowi wodomierzy oraz sprawdzaniu stanu rozliczeń. Wartość tej inwestycji to 2 mln 700 tys. zł.

INFRASTRUKTURA DROGOWA

W 2020 roku gmina Lubawa zrealizowała inwestycje drogowe o łącznej wartości około 4 milionów złotych. Zadania były finansowane z budżetu gminnego, z Funduszu Dróg Samorządowych oraz Funduszu Gwarancji Rolnych. Gmina Lubawa przekazała także dotację powiatowi iławskiemu na przebudowę drogi powiatowej w Lubstynku. W planach są już kolejne remonty i modernizacje. Warto zaznaczyć, że po kilkunastu latach starań gminy Lubawa Minister Infrastruktury zatwierdził do realizacji przebudowę drogi krajowej nr 15 w Rożentalu. W ramach inwestycji kolizyjne skrzyżowanie zostanie przebudowane na rondo.

INWESTYCJE SPORTOWE

Co roku rośnie liczba nowoczesnych, ogólnodostępnych obiektów sportowych. We wrześniu 2020 roku baza sportowa powiększyła się o największą halę – gminną halę sportową w Byszwałdzie. Została także zrealizowana modernizacja pięciu boisk sportowych: w Sampławie, Grabowie, Prątnicy, Kazanicach i Łążynie.

OCHOTNICZE STRAŻE POŻARNE

Na terenie gminy działa 17 jednostek Ochotniczych Straży Pożarnych. W ich szeregach znajduje się 800 członków. Łącznie jednostki dysponują 21 samochodami pożarniczymi. W grudniu ubiegłego roku jednostka OSP Targowisko otrzymała nowy lekki samochód ratowniczo-gaśniczy o wartości 266 tysięcy złotych. Zakup sfinansowany został z budżetu gminy oraz ze środków Wojewódzkiego Funduszu Ochrony Środowiska i Gospodarki Wodnej w Olsztynie. W roku 2020 gmina pozyskała także dofinansowane o wartości ponad 190 tysięcy złotych na zakup sprzętu i odzieży pożarniczej. Gmina zakupiła 12 tysięcy maseczek wielokrotnego użytku, które przekazano przy pomocy jednostek OSP wszystkim mieszkańcom. Dzięki uzyskaniu przez jednostkę z Zielkowa dotacji w konkursie grantowym „Działaj Lokalnie 2020" w ramach projektu „OSP walczy z pandemią" druhowie za pomocą specjalistycznego sprzętu przeprowadzili dezynfekcję m.in na przystankach autobusowych, placach zabaw i w świetlicach wiejskich.

Gminna hala sportowa w Byszwałdzie służy do rozgrywek w futsalu, piłce ręcznej i siatkówce

KULTURA I TRADYCJA

W gminie Lubawa dbamy o naszą tożsamość i szanujemy historię. Dlatego, pomimo licznych obostrzeń i ograniczeń związanych z pandemią, dokładaliśmy wszelkich starań, aby najważniejsze wydarzenia kulturalne 2020 roku mogły się odbyć. Tradycyjnie uczciliśmy Dzień Żołnierzy Wyklętych, Święto Plonów oraz rocznicę rozstrzelania mieszkańców Byszwałdu i okolic. Pamiętaliśmy o 100. urodzinach Papieża św. Jana Pawła II, honorowego obywatela Gminy Lubawa.

Wyjątkowym wydarzeniem ubiegłego roku była 100. rocznica Plebiscytu na Warmii, Mazurach i Powiślu. 10 lipca w Lubstynku, z inicjatywy prezesa IPN dr Jarosława Szarka oraz wójta gminy Lubawa Tomasza Ewertowskiego, odbyły się uroczystości upamiętniające to wydarzenie. Plebiscyt został przeprowadzony 11 lipca 1920 roku. W jego wyniku ludność zamieszkująca tereny Warmii, Mazur i Powiśla miała zdecydować o przyłączeniu tych ziem do nowo powstałego państwa polskiego lub o pozostawieniu ich w granicach Prus Wschodnich i Prus Zachodnich. Na Mazurach w granicach Polski po Plebiscycie pozostały wsie: Czerlin, Napromek, Groszki, Lubstynek.

Oczyszczalnia ścieków w Kazanicach

Fot. Paweł Jakubowski odLot

Dożynki Gminne 2020. Wójt Gminy Lubawa – Tomasz Ewertowski przyjmuje symboliczny bochen chleba z rąk starostów dożynkowych

89421otbr-A-K

IZO-PLANET

Wybierając skuteczną izolację zadbasz o czyste powietrze.

Firma Izoplanet specjalizuje się w ocieplaniu pianą budynków mieszkalnych, przemysłowych i rolniczych.

Wykonujemy izolacje termiczne:
- poddaszy,
- stropów,
- sufitów,
- ścian,
- elewacji,
- posadzek
- fundamentów domów.

DZIĘKI NAM TWÓJ DOM ZAWSZE BĘDZIE CIEPŁY

Do wykonywanych przez nas izolacji używamy profesjonalnego sprzętu oraz materiałów o najlepszych parametrach technicznych. Wybieramy tylko takie rozwiązania, które zapewniają maksymalną skuteczność, komfort oraz bezpieczeństwo. Stosowane przez nas pianki stanowią doskonałą izolację termiczną i akustyczną. Trwale chronią budynek przed utratą ciepła, eliminują hałas z zewnątrz, poprawiają jakość powietrza w pomieszczeniach, a przy tym nie ulegają deformacji z upływem czasu. Pianka jest bezzapachowa, w pełni bezpieczna i przyjazna dla środowiska. Nie wydziela toksyn i alergenów. Brak mieszania się powietrza i różnych temperatur pozwala utrzymać pracę urządzeń grzewczych czy klimatyzacji na stałym poziomie. Ocieplanie pianą to inwestycja, której korzyści będą odczuwalne przez długie lata, a rachunki za prąd czy opał będą o wiele mniejsze. Wyeliminowanie niepotrzebnych strat ciepła lub zimna to najlepszy sposób na znaczne oszczędności kosztów ogrzewania — nawet do 50%!

Co nas wyróżnia?
- doświadczony zespół
- solidna i najwyższa jakość wykonania usług
- szybka realizacja — nasza wykwalifikowana kadra jest w stanie w ciągu jednego dnia ocieplić budynek o powierzchni 350 metrów kwadratowych

Masz pytania? Zadzwoń: +48 531 653 529
lub napisz: kontakt@izoplanet.pl

www.izoplanet.pl

468210TBR-a

POWIAT KĘTRZYŃSKI

Powiat kętrzyński wchodzi w skład historycznej krainy o nazwie Barcja, obejmującą swoim zasięgiem także część powiatu bartoszyckiego w województwie warmińsko-mazurskim. Nazwa pochodzi od jednego z jedenastu plemion pruskich Bartów, którym swoją książkę poświęcił pochodzący z dzisiejszych Radoszy (gm. Barciany) Manfred Hübner, określając w tytule Barcję jako serce Prus. Teren Barcji rozciągał się między środkową częścią rzeki Guber i Łyną, a na wschód sięgając do jeziora Mamry. Prusowie byli pierwszymi stałymi mieszkańcami terenów dzisiejszej Warmii i Mazur. Był to lud tworzący jedną z grup przynależnych językowo i etnicznie do zespołu ludów określanych mianem Bałtów (plemiona litewskie, łotewskie, fińskie i pruskie). Wędrówka Bałtów na teren Prus zaczęła się w VI-V wieku przed naszą erą; koegzystowali tam z migrującymi plemionami germańskimi. W III i IV wieku po Chrystusie, gdy Germanowie opuścili te ziemie, na obszarze Prus i Suwalszczyzny wyodrębniła się grupa zachodniobałtyjska, z której u progu średniowiecza wyłoniły się spokrewnione ze sobą plemiona, zastane na początku XIII wieku przez rycerzy Zakonu Szpitala Najświętszej Marii Panny Domu Niemieckiego w Jerozolimie (zwanego dalej w skrócie Zakonem). Pierwszy kronikarz Zakonu, żyjący na przełomie XIII i XIV wieku, Piotr z Dusburga napisał, że „ziemia pruska dzieli się na jedenaście części: ziemia chełmińska i lubawska, Pomezania, Pogezania, Warmia, Natangia, Sambia, Nadrowia, Skalowia, Sudowia, Galindia. Jedenasta Barcja lub Plike Barcja, którą ten teren nazywa się Barcją

Jegławki

większą i mniejszą, w której mieszkają Bartowie lub Barteńczycy". W przetłumaczonej na język polski rzetelnej pracy „Historia Mazur", napisanej przez Maxa Toeppena (1822-93), zamieszczona została mapa z podziałem plemiennym Prus w XIII wieku.

Po podboju przez Zakon terenów Barcji, w większości porośniętych puszczą, rozpoczęto w latach 30. XIV wieku wzmożoną kolonizację w oparciu o powstałe w miejscu pruskich grodów strażnic puszczańskich (Wildhaus) czy późniejszych grodów obronnych (Fliehburg, Fliehhaus), które zakładano głównie wzdłuż biegu rzek: Guber, Sajna, Rawa i Liwna.

Osadnictwo na terenach pruskich, przeprowadzone przez rycerzy Zakonu, przyniosło ze sobą najnowocześniejszą w ówczesnej Europie myśl organizacyjną, technologiczną, polityczno-ekonomiczną oraz wysoką technikę wojenną. Na terenie Barcji organizację i tworzenie obecnego, czytelnego do dzisiaj, układu przestrzennego Zakon rozpoczął po 1315 r., kiedy nastąpił ostateczny jej podział między trzy komturstwa i część biskupią (obecnie tereny gm. Reszel). W krajobrazie kulturowym do dzisiaj zachowały się czytelne dwa elementy pruskiego dziedzictwa. Jeden to nazwy miejscowości, które stanowią element niematerialnego dziedzictwa kulturowego Prusów. Drugi zaś, materialny, to pozostałości po grodach obronnych, których ślady widoczne są w wielu miejscach, np. Barciany, Równina Górna (gm. Korsze), Nakomiady (gm. Kętrzyn). Grody te usytuowane były na wyniesieniach i wzmocnione wałami o konstrukcji drewniano-ziemnej lub otoczone palisadą, czyli ogrodzeniami będącymi elementem obwarowania, wykonanymi z grubych, zaostrzonych u góry, ściśle przylegających pali. Max Toeppen napisał, że „grody były jednocześnie strażnicami, z których przekazywano daleko widoczne sygnały świetlne, oraz siedzibami nobilów wznoszonymi wśród urokliwych krajobrazów".

W okresie państwa zakonnego wzniesiono na tym terenie zamki i liczne gotyckie kościoły, w tym wiele z nich w zakładanych w tym czasie wioskach. Obiekty te zachowały się do naszych czasów i stanowią trwały element krajobrazu kulturowego Barcji. Wymienić można zamki w Kętrzynie czy Barcianach oraz zamek biskupi w Reszlu, a także jedyną zachowaną do dzisiaj strażnicę adaptowaną w XVI wieku na kościół w Bezławkach. Po sekularyzacji Zakonu, w okresie księstwa pruskiego, które do 1657 r. było lennem królestwa polskiego, nastąpił intensywny rozwój nie tylko w sferze materialnej. Wyodrębniająca się wtedy warstwa szlachty wznosić zaczęła nowe rezydencje i zespoły dworsko-folwarczne z parkami, których na opisywanym obszarze jest bardzo dużo i stanowią one obecnie najciekawsze dziedzictwo kulturowe tych terenów. Są tu małe dworki, ale i duże pałace, z największą na terenie województwa, dawną barokową rezydencją rodu Dönhoff w Drogoszach czy też pałac w Nakomiadach i ruiny w Prośnie. Największą barokową perłą tej ziemi jest sanktuarium maryjne w Świętej Lipce.

W tamtym czasie tereny te były azylem dla wielu mieszkańców ówczesnej Europy, którzy znaleźli tu schronienie i możliwość pracy. Wymienić można osadników z Mazowsza, hugenotów z Francji, mennonitów z Holandii, a w późniejszym okresie osadników z Salzburga czy Żydów. Pozostawili po sobie dziedzictwo, którego kustoszami są obecni mieszkańcy tej ziemi, pochodzący z różnych stron Polski, przesiedleni na te tereny po 1945 r. oraz w 1947 r. ludność ukraińska. Wcześniej ziemie te należały do państwa niemieckiego stanowiąc prowincję wschodniopruską. Liczne epidemie, zarazy oraz wojny, w tym okres napoleoński, przyczyniły się do zahamowania rozwoju nie tylko Barcji. Dopiero w drugiej połowie XIX wieku rozpoczął się okres rozwoju gospodarczego. Wytyczono sieć nowych, utwardzonych dróg z przydrożnymi alejami, których szpalery są dzisiaj charakterystycznym elementem krajobrazu całego terenu Warmii i Mazur. Zbudowano linie kolejowe łączące poszczególne miejscowości z dużymi ośrodkami miejskimi. Kolej stała się czynnikiem miastotwórczym, bowiem miasta zaczęły się rozbudowywać, powstawały nowe zakłady przemysłowe, głównie o profilu rolno-spożywczym.

Okres II wojny światowej pozostawił ślady w postaci licznych obiektów militarnych kryjących się na terenie tutejszych lasów. W 1945 r. żołnierze Armii Czerwonej spalili znaczne obszary zabytkowej zabudowy miast, zniszczyli i rozszabrowali wiele pałaców i dworów.

Bogata i ciekawa historia Barcji, której świadectwem są m.in. wczesnośredniowieczne grodziska, gotyckie zamki, zabytkowe kościoły i pałace, przyczynia się do rozwoju turystyki kulturowej tego terenu, czego dowodem jest coraz liczniejsza rzesza turystów przyjeżdżających tu rokrocznie, i to nie tylko w okresie letnim.

Barcja to również bogaty i wciąż nieskażony świat przyrody. Rezerwaty i lasy oraz stare aleje sprzyjają pieszym i rowerowym wycieczkom. Przepływające przez Barcję rzeki na części odcinków umożliwiają spływy kajakowe, m.in. rzeką Guber od Prosny do Sępopola i dalej rzeką Łyna aż do granicy państwowej czy też jeziorem Dejnowa ze Świętej Lipki przez Pilec i dalej na południe w kierunku Mrągowa. Zróżnicowane ukształtowanie terenu, od płaskich i rozległych pól Niziny Sępopolskiej po wyniesienia morenowe i jeziora rynnowe Pojezierza Mrągowskiego jest wynikiem ostatniego zlodowacenia bałtyckiego. Jeziora występują w południowej części krainy, do największych należą: jez. Legińskie, Dejnowa, Widryńskie, Iławki, Silec i Mój. W lasach zasobnych w grzyby i runo leśne spotkać można między innymi jelenie, łosie, sarny, dziki, lisy oraz bobry, które pojawiły się dopiero w połowie XX wieku, stając się gatunkiem powszechnie występującym, a ich tamy można spotkać na wielu rzeczkach i strumykach leśnych. Wizytówką regionu jest również bocian, który występuje powszechnie w większości wsi. Przez miejscowości Duje i Brzeźnica, wzdłuż granicy z obwodem kaliningradzkim Federacji Rosyjskiej, przebiega odcinek Warmińsko-Mazurskiego Szlaku Bocianiego.

opracował Tadeusz Korowaj,
Dyrektor Centrum
Biblioteczno-Kulturalnego
Powiatu Kętrzyńskiego

Drogosze

Nakomiady

KĘTRZYN IDZIE JAK BURZA

Na półmetku kadencji samorządu o planach i osiągnięciach rozmawiamy z Ryszardem Niedziółką, burmistrzem Kętrzyna.

— Jak wspomina Pan początek tej kadencji samorządu?

— Bez wątpienia był to czas wytężonej i ciężkiej pracy. Od początku postawiliśmy na jakość promocji miasta, zmianę jego wizerunku, a także ściągnięcie do Kętrzyna nowych inwestorów. Dziś mogę powiedzieć, że jesteśmy na dobrej drodze do osiągnięcia wyznaczonych celów. Jednak nie od razu było to takie proste i oczywiste. Najpierw musieliśmy zmierzyć się z trudną sytuacją finansową miasta, następnie zaś zaskoczyła nas wszystkich pandemia koronawirusa. Jednak mimo przeciwności nie poddaliśmy się i wraz z moim zespołem szukaliśmy nowych rozwiązań. Wygospodarowaliśmy środki i dokończyliśmy rozpoczęte już inwestycje — mowa tu o stadionie i zamku, a następnie podjęliśmy działania zmierzające do pozyskania dofinansowania na inne projekty oraz rozpoczęliśmy planowanie pracy w oparciu o realną kondycję Kętrzyna. Powstały nowe parkingi, wyremontowaliśmy drogi za ponad 4 mln złotych (Olsztyńska, Zientary-Malewskiej, Chopina, Rynkowa). Zadbaliśmy także o poprawę bezpieczeństwa w mieście poprzez doposażenie straży miejskiej w samochód patrolowy oraz dwa skutery elektryczne, zamontowaliśmy mierniki prędkości, trwa także rozbudowa miejskiego monitoringu.

— Kętrzyn nie należy do miast przemysłowych, nie ma tu także jezior, więc o działalność turystyczną też trudno. Myśli Pan, że uda się zawalczyć o nowe miejsca pracy?

— Epidemia pokrzyżowała niektóre plany. Wielu kętrzyńskich przedsiębiorców faktycznie boryka się z problemami wynikającymi z nałożonych obostrzeń. My widzimy to po dochodach z podatków. Chcąc wspierać kętrzyński biznes w trudnych czasach pandemii, w marcu ubiegłego roku wprowadziliśmy Pakiet dla Biznesu. Prowadzimy wiele rozmów z inwestorami, którzy biorą pod uwagę osadzenie swoich firm właśnie w Kętrzynie. Kilka miesięcy temu do Kętrzyna sprowadziła się Investyka, firma zajmująca się budową domów, a także Personal Service, przedsiębiorstwo pośredniczące w zatrudnianiu obcokrajowców. Niebawem zainstaluje się także spółka Orlen, która kupiła teren po byłej cukrowni. Spółka zamierza zainwestować w mieście 150 mln złotych i zatrudnić prawie 100 osób. Słynna Warmia, która ogłosiła upadłość, wróciła jako spółka W-M i nadal zatrudnia ponad 80 osób — udało nam się uratować te miejsca pracy. Poprawa wizerunku miasta ma służyć z jednej strony podniesieniu jakości życia mieszkańców, z drugiej zachęceniu przedsiębiorców do inwestowania.

Tu będzie Kętrzyński Dom Wsparcia

— Ostatnich 12 miesięcy, z wiadomych względów, okazało się dla nas wszystkich wyzwaniem. Co dla Pana, jako burmistrza Kętrzyna, było w tym czasie największym sprawdzianem? Jak zapamięta Pan ten rok?

— Na pewno była to wielka niewiadoma, jeśli chodzi o pandemię. Nikt nie wiedział, jak to będzie. Dzięki dużej zapobiegliwości, ale też bardzo aktywnej pracy urzędu, udało nam się utrzymać inwestycje i zrealizować działania społeczne. Bardzo się cieszę, że inwestycje nie stanęły. W 2020 roku oddaliśmy do użytku wyremontowane ulice, obecnie trwa przebudowa okolic kętrzyńskiego jeziorka (3,6 mln zł) w ramach programu Polska – Rosja, dobiega także końca budowa pumptracku rowerowego za niemal 300 tys. zł. Niebawem ruszamy z przebudową dawnego przedszkola na Kętrzyński Dom Wsparcia, który służyć będzie dorosłym osobom niepełnosprawnym. Wartość tej inwestycji to ok. 4 mln zł. Epidemia pokazała także, że konieczne jest usprawnienie pracy Urzędu, zmienimy więc jej jakość. Będzie to możliwe dzięki projektowi e-usług za 1,4 mln zł. Dzięki tej inwestycji nasi mieszkańcy większość spraw będą mogli załatwić bez wychodzenia z domu. Dzięki modelowej współpracy z samorządem województwa trwają prace nad dokumentacją techniczną kętrzyńskiej obwodnicy. Czekamy na rozstrzygnięcia złożonych wniosków na transport niskoemisyjny i miejsce aktywnego spędzania czasu dla seniorów. Pracujemy intensywnie w tych trudnych covidowych czasach. Dlatego wielkie podziękowania dla całego mojego zespołu za zaangażowanie oraz współpracę. Na wszystko potrzeba jeszcze czasu, ale postawiliśmy pierwsze kroki i obiecuję, że dla rozwoju naszego miasta będę stawiał kolejne.

— Mówi Pan o realizacji wielu inwestycji, ale które spośród nich nazwałby Pan kluczowymi, przełomowymi?

— Dużym wyzwaniem jest realizacja budowy tanich mieszkań czynszowych w Kętrzynie. To inwestycja za niemal 14 mln zł, na którą czeka wielu naszych mieszkańców. Jako gmina będziemy mogli zaspokoić potrzeby mieszkaniowe przy ponoszeniu minimalnych kosztów. Jedynym kosztem gminy jest bowiem wniesienie aportem gruntu do nowej spółki i opłacenie podatku VAT od tej działki. Obok tego inwestycja Orlenu to dla nas ważne kroki — miejsca pracy i miejsca do życia.

Burmistrz miasta Kętrzyn Ryszard Niedziółka

Kętrzyński zamek po remoncie

— Wspomniał Pan o zmianie wizerunku i estetyki miasta, ale to chyba nie tylko inwestycje?

— Bez wątpienia. Wiele o mieście i jego gospodarzach mówi pielęgnacja terenów zielonych. W trakcie obecnej kadencji posadziliśmy ponad 500 drzew i blisko 700 krzewów na terenach, których administratorem jest Miejski Ośrodek Sportu i Rekreacji. Założyliśmy także sad miejski. To wszystko realizujemy w trudnych czasach i przy ograniczonym budżecie.

— Na koniec proszę powiedzieć, co chciałby Pan powiedzieć kętrzynianom?

— Te 2,5 roku to efekt pracy wielu ludzi. Władz samorządowych, pracowników Urzędu, służb jednostek podległych, a także pracowników prac interwencyjnych. Wszystkim im serdecznie dziękuję. Dla nas najważniejsza jest zgoda i stabilność.

Trwają prace remontowe wokół Kętrzyńskiego Jeziorka

Pumptrack w budowie

Wyremontowana ulica Olsztyńska

GMINA KĘTRZYN

GMINA KĘTRZYN

KOŁA GOSPODYŃ WIEJSKICH DUMĄ GMINY KĘTRZYN

Koło Gospodyń Wiejskich w Linkowie

Integrują lokalne społeczności, kultywują dawne zwyczaje i tradycje, przekazując je młodemu pokoleniu, swoją obecnością uświetniają gminne uroczystości. Dzięki nim kwitnie życie kulturalne wsi. Mowa o aktywnych kobietach i mężczyznach z gminy Kętrzyn skupionych w kołach gospodyń wiejskich. Na terenie gminy Kętrzyn w przeciągu 2 lat powstało łącznie dziewięć kół gospodyń wiejskich w Nakomiadach „Ale Babki", Pręgowie, Karolewie „Karolinki", Linkowie, Łazdojach, Wopławkach „Wopławianki", Wilkowie „Wilkusie", Martianach, Smokowie „Słowiki". Każde z nich jest na swój sposób wyjątkowe i specjalizuje się w tym, co potrafi najlepiej. Panie i Panowie aktywnie współpracują z Urzędem Gminy Kętrzyn, Gminnym Ośrodkiem Kultury w Kętrzynie, radami sołeckimi i jednostkami ochotniczych straży pożarnych. To prawdziwi liderzy lokalnych środowisk, którzy uczą, jak łączyć przeszłość i teraźniejszość.

Koło Gospodyń Wiejskich w Pręgowie

Koło Gospodyń Wiejskich „Ale Babki" w Nakomiadach

Koło Gospodyń Wiejskich „Karolinki" w Karolewie

W 2020 r., aby zachęcić i uatrakcyjnić ofertę na terenie rekreacyjno-wypoczynkowym nad jeziorem Mój w Czernikach, został przygotowany projekt pn. „Niedzielne obiady z widokiem na jezioro". W każdą niedzielę od 5 lipca 2020 r. do 13 września 2020 r. na mieszkańców gminy i turystów czekały nowe, zaskakujące kompozycje kulinarne, przygotowane przez koła gospodyń wiejskich z Linkowa, Pręgowa, Karolewa i Nakomiad. Przygotowane obiady pozwalały nie przerywać relaksującego pobytu na łonie natury.

TEREN REKREACYJNO-WYPOCZYNKOWY NAD JEZIOREM MÓJ W CZERNIKACH W GMINIE KĘTRZYN

To charakterystyczne miejsce, z którym mieszkańcy czują się związani i spędzają tu aktywnie czas. Teren plaży został zagospodarowany w taki sposób, aby spełniał oczekiwania mieszkańców i turystów, stając się dumą całej gminy. Do dyspozycji jest pomost oraz wiaty, plac zabaw dla dzieci, jak również atrakcje do aktywnego spędzania czasu dla młodzieży i dorosłych (siłownia, boiska). Budowa została dofinansowana w ramach Regionalnego Programu Operacyjnego Województwa Warmińsko-Mazurskiego na lata 2014-2020. W sezonie wakacyjnym w 2020 r. obiekt odwiedziło ponad 27 tysięcy osób. W ubiegłym, roku przystąpiliśmy do budowy ścieżki edukacyjnej nad jeziorem Mój w Czernikach w ramach ochrony różnorodności biologicznej, której całkowity koszt wynosi 2 077 348,86 zł, z tego 1663 909,47 zł stanowi dofinansowanie z Europejskiego Funduszu Rozwoju Regionalnego w ramach Programu Operacyjnego Województwa Warmińsko-Mazurskiego na lata 2014-2020 oraz 355 231,00 zł z Rządowego Funduszu Inwestycji Lokalnych, natomiast wkład własny Gminy Kętrzyn wynosi 58 208,39 zł. Inwestycja jest realizowana oraz ukończona zostanie w połowie 2021 r. i będzie dodatkową atrakcją terenu rekreacyjno-wypoczynkowego nad jeziorem Mój w Czernikach.

W CIENIU PANDEMII, ALE BEZ ZWALNIANIA TEMPA

Epidemia koronawirusa postawiła Gminę Barciany podobnie jak cały kraj i świat w nowej sytuacji, pełnej ograniczeń i wyzwań. Na szczęście w tym niezwykle trudnym czasie utrzymaliśmy tempo inwestycji służących poprawie komfortu życia naszych mieszkańców.

Nasze Inwestycje

Wśród zadań, o których warto wspomnieć, są inwestycje drogowe w ramach Rządowego Funduszu Inwestycji Lokalnych. W siedzibie gminy, w miejscowości Barciany jest to kontynuacja przebudowy ulic: Młynowa, Szkolna, Mickiewicza, Kościelna i placu Wolności o wartości 1 148 290,90 zł. Ponadto w miejscowości Maciejki zostanie przebudowana droga wewnętrzna, a wartość wsparcia to ponad 471 tys. zł. Powody do zadowolenia mogą mieć również mieszkańcy Momajn. Tu przy wsparciu Funduszu Dróg Samorządowych na drodze wewnętrznej wymieniana jest nawierzchnia z gruntowej na asfaltową. Koszt zadania to 383 tys. zł. Urząd Gminy udzielił również wsparcia na remont dachu w świetlicy w Momajnach, o co zabiegało miejscowe koło gospodyń wiejskich. Ponadto przebudowana została droga w miejscowości Winda (koszt zadania 1 058 000 zł). Warto wspomnieć, że przy wsparciu Starostwa Powiatowego w Kętrzynie wyremontowane zostały również drogi Garbno – Skandawa oraz Barciany – Ogródki. Ważnymi w skali gminy inwestycjami były również przebudowa sali sportowej w SP Barciany (suma – ponad 620 tys. zł), modernizacja i rozbudowa oświetlenia (blisko 147 tys. zł) oraz modernizacja i remont świetlicy wiejskiej w Gęsich Górach (wartość – ponad 105 tys. zł) oraz modernizacja Gminnego Ośrodka Kultury w celu dostosowania do nowoczesnej działalności kulturalnej (ponad 80 tys. zł). Dla GOK-u został również zakupiony nowy sprzęt komputerowy. Ponadto wyremontowana została gminna biblioteka, a jej zbiory uzupełnione nowymi pozycjami książkowymi.

Niebawem rozpoczniemy kolejne ważne zadanie, polegające na rozbudowie sieci kanalizacyjnej w miejscowościach Skandawa i Frączkowo. W trosce o bezcenny kapitał, jakim jest nasze środowisko, konsekwentnie wspieramy budowę przydomowych oczyszczalni ścieków. Ogólnie w br. wsparcie otrzyma 8 gospodarstw. Projekt będzie kontynuowany, więc mieszkańcy mogą składać wnioski w kolejnych naborach. Dotacja z budżetu gminy stanowi 50% wartości całej inwestycji, ale nie przekracza 5 tys. zł. Ponadto wyremontowaliśmy ważną dla całej gminy kaplicę cmentarną w Barcianach. Cieszy fakt, że jest to rezultat solidarności społecznej, bo remont zainicjowany został przez mieszkańców sołectw, którzy postanowili przeznaczyć na to zadanie część funduszy sołeckich w kwocie 30 tys zł. Pozostałe środki pochodziły z budżetu gminy. Kolejne zadanie służące mieszkańcom to realizowana od 2020 roku bezpłatna wymiana wodomierzy na nowe, wyposażone w system zdalnego odczytu.

Wyremontowana kaplica

Wyremontowane pomieszczenie w gminnej bibliotece

Droga Garbno – Skandawa

Po remoncie szkolna sala w Barcianach wyposażona została m.in. w sprzęt do rehabilitacji

Oprócz tego w wyniku szerokiej współpracy ze Starostwem Powiatowym w Kętrzynie będziemy mogli wesprzeć osoby bezrobotne. Dzięki środkom z Funduszu Pracy w wysokości ok. 300 000 zł w 2021 roku będziemy mogli zatrudnić więcej osób w ramach robót publicznych. W budżecie gminy w 2021 roku zabezpieczyliśmy na roboty publiczne kwotę ok. 140 tys. zł. Podsumowując przegląd barciańskich inwestycji, warto zauważyć, że wtym roku dotychczas do budżetu gminy wpłynęło ponad 5 300 000 zł.

Szkolna sala

Partnerstwo gmin

W trudnym czasie pandemii udało się również aktywnie działać w ramach Stowarzyszenia Warmińsko-Mazurskich Gmin Pogranicza, którego siedzibą jest gmina Barciany. Niedawno opracowaliśmy i przyjęliśmy m.in. Raport diagnostyczny „Pogranicza". Dokument jest efektem kilkumiesięcznych prac. W ich trakcie zebrano opinie młodzieży, lokalnych liderów i ogółu mieszkańców. Przeanalizowano dane demograficzne, ekonomiczne i statystyczne. Wskazane w raporcie problemy będą uwzględnione w aktualnie tworzonej strategii rozwoju Pogranicza. Z dokumentem można zapoznać się, odwiedzając stronę Gminy Barciany lub stworzoną niedawno stronę stowarzyszenia — pograniczewm.pl. Jak pokazuje raport, największe problemy wśród członków stowarzyszenia związane są z gospodarką. Z kolei bardzo pozytywne zmiany widać wzarządzaniu środowiskiem. Dla rozwoju regionu ogromne znaczenie ma sytuacja demograficzna. Region szybko się wyludnia i starzeje. Prognozy pokazują, że mieszkańców powyżej 65 roku życia będzie coraz więcej. Do tego zaledwie 19% uczniów ostatnich klas szkół średnich chciałoby w przyszłości pozostać na pograniczu. Maleje też liczba uczniów klas pierwszych i dzieci w wieku 3-6 lat. To powoduje, że rosną koszty utrzymania szkół i przedszkoli. Rządowa subwencja oświatowa pokrywa zaledwie ok. 60% tych kosztów. Wyraźnie też rośnie popyt i wydatki na usługi zdrowotne. Może mieć to związek z rosnącymi potrzebami starzejącej się populacji.

Dlatego głównym wyzwaniem dla samorządów będzie stworzenie warunków do rozwoju gospodarczego przy starzejącej się populacji. Trzeba też stworzyć atrakcyjne warunki do osiedlania się, poprawić jakość i dostępność usług publicznych, dróg, rozwijać turystykę, zieloną energię czy produkcję zdrowej żywności.

Oprócz wymienionych kluczowych i strategicznych zadań w gminie Barciany realizowaliśmy wiele drobniejszych projektów, ale równie ważnych dla lokalnej społeczności. Kolportowaliśmy maseczki, kupiliśmy pulsoksymetry, pomagaliśmy seniorom w codziennym funkcjonowaniu w czasie pandemii (zakupy, podawanie leków etc.), potrzebującym w Wigilię i Wielkanoc dostarczyliśmy świąteczne wsparcie, a niedawno z maluchami i młodzieżą szkolną w Światowy Dzień Ziemi posadziliśmy piękne dęby. Poprosiłam, aby dbały o nie i naszą wspólną Małą Ojczyznę. W Barcianach po prostu zdecydowaliśmy, że w maseczkach i przy zachowaniu wszelkich zasad epidemiologicznych nie chcemy zwalniać tempa...

Marta Kamińska
Wójt Gminy Barciany

Dzień Ziemi

GMINA KORSZE ZAPRASZA

Burmistrz Korsz
Ryszard Ostrowski

GMINA PRZYJAZNA ŚRODOWISKU

Gmina Korsze położona jest w północno-wschodniej części województwa warmińsko-mazurskiego. Gmina Korsze wchodzi w skład powiatu kętrzyńskiego. Od zachodu graniczy z gminami Bisztynek i Sępopol, od północy z gminą Barciany, od wschodu z gminą Kętrzyn, od południowej strony z gminą Reszel. Jest to gmina miejsko-wiejska zajmująca powierzchnię 249,84 km², w tym: użytki rolne 78% (19465 ha), lasy 15% (3758 ha), wody 0,8% (198 ha). Gmina zajmuje 20,6% powierzchni powiatu kętrzyńskiego. Na terenie gminy przecinają się dwie drogi wojewódzkie nr 590 (Biskupiec — Łężany — Reszel — Barciany) i nr 592 (Bartoszyce — Kętrzyn — Giżycko). Atutem miasta i gminy Korsze jest dogodne położenie na przecięciu ciągów komunikacyjnych drogowych i kolejowych oraz dobrze rozbudowany dworzec z infrastrukturą kolejową i towarową.

Parowóz w hołdzie kolejarzom z Korsz

SPORT I KULTURA

Głównymi animatorami życia kulturalnego w gminie Korsze są Miejski Ośrodek Kultury w Korszach oraz Miejsko-Gminna Biblioteka Publiczna w Korszach wraz z filiami. Instytucje kultury skupiają się na dzieciach, młodzieży oraz seniorach i do nich kierują wiele bardzo różnorodnych przedsięwzięć. Sport rozwija się dzięki wielu inwestycjom poczynionym przez władze gminy w ostatnich latach. Obok obiektów istniejących: stadionu miejskiego, piłkarskich boisk na wsiach, sal gimnastycznych, boiska wielofunkcyjnego Orlik wybudowano i oddano do użytku halę widowiskowo-sportową w Korszach, gdzie odbywają się sportowe turnieje międzynarodowe.

Elektrownie wiatrowe na terenie gminy Korsze

Przegląd piosenki biesiadnej 2019 (KGW Anibabki z Łankiejm)

Minione lata to zauważalny rozwój społeczny, dynamicznie działające i rozwijające się organizacje pozarządowe i sołectwa, organizacja imprez kulturalnych, uroczystości, festynów i spotkań, które integrują, uczą i bawią zarówno mieszkańców, jak i gości.

Gmina Korsze należy do Związku Gmin Warmińsko-Mazurskich i Związku Gmin „Barcja", Lokalnej Grupy Działania „Barcja" i do Stowarzyszenia Gmin Przyjaznych Energi, Odnawialnej.

WSPÓŁPRACA ZAGRANICZNA

Gmina Korsze nawiązała współpracę z przedstawicielami samorządów miasta Ejszyszki (Eisiskiu), miasta Pravdinsk, miasta Młynów, a także z przedstawicielami miasta Bagrationowsk (Iławka).

Międzynarodowe kontakty Korsz mają na celu podejmowanie i umacnianie wszelkich działań zmierzających do współpracy władz lokalnych, współpracy gospodarczej, kulturalnej i sportowej, współpracy w zakresie tworzenia infrastruktury transportowej oraz poznania historii, dziedzictwa i bogactwa kulturowego oraz wspólnej promocji miast partnerskich.

TURYSTYKA

Gmina Korsze ma wytyczone 4 trasy rowerowe o łącznej długości 108 km.

Gmina Korsze ma także dwie trasy kajakowe o łącznej długości 20 km.

Przez gminę Korsze przebiega wschodni szlak rowerowy Green Velo.

ZABYTKI

W gminie Korsze znajduje się wiele obiektów zabytkowych wskazujących na ślady osadnictwa z różnych epok, od kamiennej do nowożytnej. Na terenie gminy znajdują się cmentarzyska, grodziska, starożytne kurhany i inne obiekty.

NAJWIĘKSZE INWESTYCJE

Na terenie gminy Korsze w 2011 r. powstało 35 turbin wiatrowych. Jest to największa inwestycja w gminie Korsze, warta około 450 mln zł, zrealizowana przez EDP Renewables. W 2020 r. nastąpiła rozbudowa farmy wiatrowej — postawiono 15 turbin wiatrowych o łącznej mocy 37,5MW. Inwestorem tej inwestycji również jest EDP Renewables. Dzięki elektrowniom wiatrowym Korsze są liderem w rejonie, jeśli chodzi o energię odnawialną. Gmina ciągle się rozwija, realizujemy szereg przedsięwzięć, których zadaniem jest dorównanie poziomu życia mieszkańców innych, lepiej rozwiniętych gmin.

NAGRODY I WYRÓŻNIENIA

Wysiłek i ogromna praca wniesione w rozwój gminy zaowocowały wieloma nagrodami i wyróżnieniami dla gminy Korsze. Oto najważniejsze:

Gmina Fair Play 2009 w kategorii gmin miejsko-wiejskich. Uzyskanie tego tytułu i certyfikatu potwierdza rzetelność gminy wobec inwestorów, jak również zobowiązuje do utrzymywania wysokiego poziomu ich obsługi.

Gmina Korsze posiada również certyfikat EuroRenoma, który potwierdza wiarygodność, uczciwość i przejrzystość działania.

Gmina otrzymała nagrodę Złotego Runa (druga w województwie wśród gmin miejsko-wiejskich w kategorii wydatków ogólnych na jednego mieszkańca w 2016 r.).

Gmina Korsze została nagrodzona w konkursie Lider Zielonej Energii, który ma na celu promocję tych samorządów gminnych, które w efektywny sposób wspierają wykorzystywanie odnawialnych źródeł energii (OZE) i aktywnie przyczyniają się do rozwoju przedsięwzięć niskoenergetycznych na swoim terenie.

Anioł Ekologii 2010 dla gminy Korsze to wyróżnienie przyznane przez Wojewódzki Fundusz Ochrony Środowiska i Gospodarki Wodnej w Olsztynie oraz Centrum Edukacji Ekologicznej.

SYSTEM TURYSTYCZNYCH TRAS ROWEROWYCH GMINY KORSZE

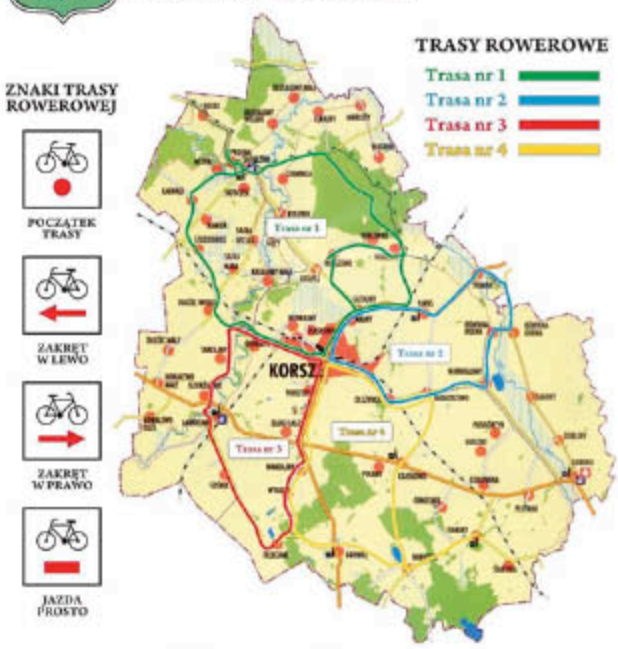

Urząd Miejski w Korszach
ul. Adama Mickiewicza 13
11-430 Korsze

tel. 89 754 18 28
ugim_korsze@korsze.pl
www.korsze.pl

S1621otdr-A-K

CIESZY NAS TO, ŻE NASZE WYSIŁKI SĄ ZAUWAŻANE

WYWIAD ZE STAROSTĄ LIDZBARSKIM JANEM HARHAJEM

O licznych inwestycjach w powiecie lidzbarskim i o tym, czy na ich realizację ma wpływ panująca w Europie pandemia, oraz o rynku pracy i zmianach w lidzbarskim szpitalu rozmawiamy ze starostą lidzbarskim Janem Harhajem.

— Wiosna to czas, kiedy intensywniej realizowane są inwestycje. Jakie planuje w najbliższym czasie powiat lidzbarski?

— Myślę, że najbardziej wyczekiwaną inwestycją jest remont drogi powiatowej nr 1535N Lidzbark Warmiński – Jeziorany, na której wyremontujemy nawierzchnię na ponad 14 kilometrach. Nawierzchnia zostanie wzmocniona siatką stalową w warstwie slurry seal, a na tym zostanie ułożony pakiet bitumiczny składający się z dwóch warstw: wiążącej i ścieralnej. Ponadto zostaną wzmocnione pobocza mieszanką kruszyw oraz wyczyszczone rowy przydrożne i przepusty. Mimo panującej pandemii wszystko wskazuje na to, że kluczową inwestycję uda się zakończyć przed planowanym terminem. Droga miała być oddana do użytku na koniec października 2021 roku, a powinno udać się ją oddać jeszcze przed wakacjami. Wartość remontu to niemal 15.000.000,00 zł.

Kolejną planowaną inwestycją jest przebudowa ulicy Warmińskiej w Ornecie. W ubiegłym roku został złożony wniosek w ramach Funduszu Dróg Samorządowych o dofinansowanie, opiewający na kwotę 1.972.063,82 zł. W tej chwili czekamy na rozstrzygnięcie naboru. W ramach przebudowy planuje się wykonać sieć wodociągową, kanalizacje sanitarną i deszczową, oświetlenie uliczne, chodniki i nową nawierzchnię bitumiczną.

Natomiast w trakcie realizacji jest remont drogi powiatowej nr 1356N Lidzbark Warmiński – Długołęka na odcinku 1700 mb. Zaplanowane zostało całkowite rozebranie istniejącej nawierzchni oraz z wykonaniem nowego koryta, w którym zbudowana będzie nowa konstrukcja drogi. Grunt rodzimy zostanie zastabilizowany cementem, gdzie na podbudowie z kruszywa zostaną ułożone dwie warstwy bitumiczne. Wymienione na nowe zostaną przepusty pod drogą, oczyszczone rowy przydrożne i wykonane z kruszywa pobocza.

— No właśnie, Pana priorytetem są drogi, które zostały już zmodernizowane w ostatnich trzech latach?

— Prowadziliśmy szereg remontów dróg na terenie powiatu lidzbarskiego. W roku 2020 to ulice Kościuszki i Dąbrowskiego w Lidzbarku Warmińskim oraz odcinki dróg: Lidzbark Warmiński – Jeziorany (planowane zakończenie właśnie w tym roku), Gronowo – Zagony (oddana do użytku w listopadzie 2020 roku)oraz remont drogi 1399N od granicy z powiatem braniewskim do miejscowości Krzykały oraz w miejscowości Nowy Dwór I etap został zrealizowany w 2018 roku, a etap II zakończony w czerwcu 2020, przebudowa drogi powiatowej 1946N od granicy gminy Kiwity do drogi powiatowej 1535N przez miejscowość Maków z nawierzchni gruntowej na bitumiczną oraz remont drogi powiatowej 1413N od miejscowości Wolnica do miejscowości Różyn. Warto wspomnieć, że Zarząd Dróg Powiatowych w Lidzbarku Warmińskim na bieżąco wykonuje najpotrzebniejsze roboty własnymi siłami. To na ogół cząstkowe remonty dróg o nawierzchni bitumicznej przy użyciu masy na gorąco oraz grysów i emulsji asfaltowej, a także naprawy dróg gruntowych przy użyciu mieszanki kruszyw wyprofilowanej równiarką, a następnie zagęszczonej. Między innymi w ten sposób wyremontowano drogę gruntową Wielochowo – DW 511, a mieszkańcy chwalili stan tej drogi po wykonanych pracach.

Ponadto prowadzone były prace poza drogami, to jest wykonanie nowego parkingu oraz remont elewacji w LO w Ornecie. Podjęto decyzję o poprawieniu infrastruktury wokół szpitala, jak również wewnątrz szpitala. W ubiegłym roku w pierwszym etapie został wykonany nowy parking między szpitalem a parkiem, a w bieżącym roku został rozpoczęty drugi etap budowy na zapleczu szpitala parkingu wraz z drogami wewnętrznymi. Poza tym wykonano wzmocnienie fundamentów wraz z izolacjami, a w tym roku zostaną dokończone pracy polegające na wykonaniu fosy przy ścianach piwnicy. Wykonano remont kapitalny pomieszczeń dla potrzeb Poradni Psychologiczno-Pedagogicznej w Ornecie, na ulicy Dworcowej oraz remonty w szkołach pod kątem przygotowania klasopracowni, tj. czterech pracowni w Zespole Szkół Zawodowych w Ornecie oraz Zespole Szkół i Placówek Oświatowych w Lidzbarku Warmińskim. Poprawiliśmy warunki pracy pracownikom ekonomiczno-administracyjnym w Zespole Szkół Zawodowych w Lidzbarku Warmińskim poprzez kapitalny remont polegający na wymianie podłóg, malowaniu ścian, odnowienie stolarki drzwiowej oraz powiększeniu powierzchni biurowej. Polepszyliśmy standard przebywania wychowanków bursy międzyszkolnej poprzez kapitalny remont pomieszczeń oraz zakup nowych mebli do pokoi. Dokończono remont budynku przy ulicy Wyszyńskiego 20 w Lidzbarku Warmińskim, do którego przeniesiono Powiatową Poradnię Psychologiczno-Pedagogiczną oraz Powiatowe Centrum Pomocy Rodzinie.

— Czy pandemia bardzo utrudnia realizację inwestycji?

— Pandemia na pewno stanowi problem, jednak nie ma większego wpływu na realizację zaplanowanych przez nas inwestycji, co widać po tym, że są one realizowane w wyznaczonych przez nas terminach bez szczególnych zakłóceń.

— A jak już mowa o pandemii... Lidzbarski szpital stał się covidowy. Z jakimi problemami się to wiąże?

— Wszyscy borykamy się z tymi samymi problemami związanymi z pandemią. Nie da się ukryć, że to trudny czas dla całego kraju, Europy, a właściwie świata. Nas ten kłopot nie omija, ale staramy się organizować pracę szpitala tak, by nie odbywało się to kosztem pacjentów, mieszkańców naszego powiatu. Powstał oddział, w którym będą leczeni pacjenci dotknięci COVID-19, bo taka zaistniała konieczność. Zarząd Zespołu Opieki Zdrowotnej organizuje pracę w szpitalu tak, by wszystko przebiegało sprawnie i z zachowaniem bezpieczeństwa, i żeby nasi pacjenci jak najmniej odczuli tę zmianę.

— Czy pandemia mocno wpłynęła na rynek pracy? Zwiększyło się bezrobocie w powiecie lidzbarskim?

— Poziom bezrobocia w powiecie lidzbarskim zmienia się nieznacznie w zależności od sezonu. Jesienią nieco rośnie, wiosną, kiedy ruszają prace sezonowe, maleje. I tak jest nadal. Pandemia sprawiła, że rzeczywiście nieco wzrosło, ale nie na tyle, aby trzeba było bić na alarm. Nie było zwolnień grupowych. W roku 2020 najwięcej bezrobotnych Powiatowy Urząd Pracy odnotował w maju. To była liczba 2.016 osób. Najmniej zarejestrowanych było w październiku, bo 1.724 osoby. Na koniec ubiegłego roku w ewidencji Powiatowego Urzędu Pracy w Lidzbarku Warmińskim zarejestrowanych było 1.737 osób bezrobotnych, a na dzień dzisiejszy są to 1752 osoby. Nie jest to liczba alarmująca.

— Młodzież uczy się teraz zdalnie. Czy w takim razie powiat inwestuje w oświatę?

— Oczywiście. Przypomnę, że Zespół Szkół i Placówek Oświatowych w Lidzbarku Warmińskim w roku szkolnym 2019/2020 wzbogacił się o cztery nowe pracownie: biologiczno-chemiczną z zapleczem, masażu z zapleczem i łazienką, kosmetyczną z zapleczem oraz językowo-komputerową z zapleczem. Powstały w miejscu nieużytkowanego poddasza bursy. Wyremontowana została również część bursy zamieszkiwana przez młodzież szkolną. Natomiast Młodzieżowy Ośrodek Wychowawczy w Lidzbarku Warmińskim wzbogacił się o pracownię technologii gastronomicznej z zapleczem sanitarnym i magazynem. Wymagało to dostosowania pomieszczeń, ale i zakupu sprzętu gastronomicznego, wyposażenia kuchennego. Pokryte zostały też koszty studiów podyplomowych kadry nauczycielskiej na kierunku gastronomicznym. Przy Zespole Szkół Ogólnokształcących w Lidzbarku Warmińskim powstał kompleks boisk, składający się z boiska wielofunkcyjnego, płyty boiska do piłki siatkowej, boiska do piłki koszykowej, bieżni tartanowej o długości 100-120 m, siłowni zewnętrznej oraz niezbędnego wyposażenia każdego boiska. A w ramach projektu współfinansowanego przez PFRON do Specjalnego Ośrodka Szkolno-Wychowawczego w Lidzbarku Warmińskim w 2019 roku trafił nowy samochód Ford Transit M2 typu autobus. Samochód przystosowany jest do przewozu 17 osób, w tym ma dwa miejsca dla osób na wózkach inwalidzkich.

W marcu ubiegłego roku zamknięto placówki oświatowe w całym kraju i wprowadzono obowiązek zdalnej nauki. Wielu uczniów z naszego powiatu nie posiadało odpowiedniego sprzętu do nauki w tym systemie. Podjęliśmy więc decyzję o złożeniu wniosku o dofinansowanie z projektu „Zdalna szkoła". Dzięki temu do młodzieży i kadry pedagogicznej trafiło dwadzieścia laptopów z odpowiednim oprogramowaniem.

Myślę, że warto tu wspomnieć także o tym, że nasz powiat złożył dwa wnioski w ramach projektu „Posiłek w szkole i w domu". Dzięki temu Specjalny Ośrodek Szkolno-Wychowawczy w Lidzbarku Warmińskim oraz Młodzieżowy Ośrodek Wychowawczy w Lidzbarku Warmińskim zostaną doposażone w sprzęt do przygotowywania posiłków, a wyeksploatowany sprzęt kuchenny w szkołach zostanie wymieniony. Remont przejdą również pomieszczenia, które nie są odpowiednio dostosowane do instalacji nowego sprzętu. Chciałbym jeszcze wspomnieć, że do szkół ponadpodstawowych w powiecie lidzbarskim, dzięki firmie Polmlek, trafiły oczyszczacze powietrza, które na pewno poprawią bezpieczeństwo w tych placówkach w czasie epidemii koronawirusa.

— Wspieracie też policję i straż pożarną. To szczególnie ważne w tym czasie.

— Służby mundurowe są na pierwszej linii frontu, spełniają w tym trudnym dla nas czasie bardzo istotne, dodatkowe — związane z pandemią — zadania. Ich zapotrzebowanie na środki ochrony jest bardzo duże. Policjanci codziennie interweniują na rzecz osób potrzebujących pomocy, często mają bezpośredni kontakt z chorymi, czy osobami poddanymi kwarantannie Podobnie jest ze strażakami, którzy, tak jak ratownicy medyczni, niosą pomoc ludziom, np. w wypadkach drogowych. Dlatego przekazujemy ubrania i maseczki ochronne, środki dezynfekujące, żele antybakteryjne czy rękawiczki jednorazowe oraz oczyszczacze powietrza. Cały czas monitorujemy sytuację i środki ochrony dostarczamy nie tylko do powiatowych inspekcji i służb, ale również do jednostek, dla których organem prowadzącym jest powiat.

Jan Harhaj
starosta lidzbarski

— Powiat lidzbarski jest bardzo dobrze postrzegany w kraju, zauważana jest jego aktywność, inwestowanie w przyszłość... W jakich rankingach znalazł się na czołowych miejscach?

— Tak, powiat lidzbarski jest od lat wysoko oceniany w rankingach podsumowującym wydatki samorządów. W swojej kategorii zajmuje pierwsze lub drugie miejsca. Od kilku lat ma też wysokie drugie lub trzecie miejsca w swojej kategorii w rankingu Pisma Samorządu Terytorialnego „Wspólnota", podsumowującym wydatki inwestycyjne samorządów. W 2019 roku przyznano naszemu urzędowi Znak Jakości Przyjazny Urząd oraz wyróżnienie nadzwyczajne Wzorowa Jakość, a w ramach Ogólnopolskiego Plebiscytu Orły Polskiego Samorządu – 30-lecia Wolności RP" Powiat Lidzbarski otrzymał tytuł Powiatu 30-lecie Wolności RP, a w roku 2020 został finalistą konkursu Innowacyjny Samorząd, zorganizowanego przez Serwis Samorządowy Polskiej Agencji Prasowej w kategorii powiatów. Cieszy nas to, że nasze wysiłki są zauważane oraz że powiat lidzbarski jest oceniany pozytywnie i znany z aktywności.

Rozmawiała Ewa Lubińska

23721otbr-a-K

EKOLOGIA, ZDROWIE I ZRÓWNOWAŻONY ROZWÓJ – WITAMY W LIDZBARKU WARMIŃSKIM

UZDROWISKO, EKOLOGIA, INFRASTRUKTURA MIEJSKA I WSPARCIE PRZEDSIĘBIORCÓW – TO CZTERY KIERUNKI ROZWOJU LIDZBARKA WARMIŃSKIEGO

Lidzbark Warmiński nie bez przyczyny nazywany jest Perłą Warmii. Ulokowany pośród zielonych lasów i łąk, z wysokimi pagórkami i urokliwymi dolinami ukształtowanymi tysiące lat temu przez lodowce, jest nie tylko piękny, ale co równie ważne – harmonijnie zarządzany. Jacek Wiśniowski, Burmistrz Lidzbarka Warmińskiego, od lat podejmuje szereg działań, aby miasto rozwijało się w sposób zrównoważony dla środowiska i korzystny dla mieszkańców. Nie ma tu uciążliwych fabryk i zakładów przemysłowych, są za to kilometry leśnych szlaków, ścieżek rowerowych, malowniczych parków i zieleńców, jak przystało na miasto powiatowe położone na obszarze tzw. zielonych płuc Polski. Działania Burmistrza ukierunkowane są na konkretny cel: aby Lidzbark Warmiński stał się miastem uzdrowiskowym.

— Mamy ogromny potencjał, który staram się wykorzystać jak najlepiej. W dzisiejszych czasach nie ma nic cenniejszego ponad zdrowie, dlatego chcę, aby Lidzbark Warmiński był miejscem, gdzie nie tylko można bez obaw oddychać pełną piersią, ale też zdrowo żyć, bez obciążania środowiska naturalnego — powiedział Jacek Wiśniowski.

W czerwcu zakończą się prace przy budowie tężni solankowej położonej w Parku Uzdrowiskowym Doliny Symsarny. Konstrukcja o długości ok. 100 metrów kształtem nawiązuje do ślimaka – symbolu Sieci Miast Dobrego Życia Cittaslow, której Lidzbark Warmiński jest członkiem już od 2006 roku. Warto dodać, że inwestycję realizuje lokalna firma budowlana. Mieszkańcy, a wkrótce kuracjusze z całego kraju, będą mogli tu skorzystać ze zdrowotnych zabiegów aeroterapii, helioterapii, kinezyterapii, krioterapii, fizykoterapii i balneoterapii. Jeszcze w tym roku rozpocznie się kolejny etap budowy infrastruktury uzdrowiskowej. W odległości kilkudziesięciu metrów od tężni odtworzony zostanie tzw. żabi staw, otoczony drewnianymi ścieżkami spacerowymi, nad którym stanie pawilon zdrowia rozszerzający ofertę zabiegów zdrowotnych.

Oficjalne otwarcie tężni zaplanowano w czerwcu

Lidzbark Warmiński to nie tylko uzdrowisko. W mieście realizowane są inwestycje mające na celu zmniejszenie emisji szkodliwych gazów i pyłów. Właśnie zakończyła się termomodernizacja siedziby urzędu, dzięki czemu teraz do ogrzewania wykorzystuje się pompy ciepła i panele fotowoltaiczne. W tym roku na ulicach miasta pojawią się autobusy ekologicznej komunikacji miejskiej. Dlaczego ekologicznej? Bo nie będą emitowały żadnych spalin. Miasto zamówiło dwa pojazdy zasilane energią elektryczną, które będą woziły mieszkańców zupełnie za darmo.

— Mam nadzieję, że mieszkańcy chętnie będą jeździli autobusami. Zmniejszy to ruch samochodów i ilość spalin, które trafiają do atmosfery, odciążając jednocześnie ruch w mieście. Autobusy skomunikują całe miasto, a w sezonie letnim dojedziemy nimi na plażę nad Jeziorem Wielochowskim — powiedział Jacek Wiśniowski, Burmistrz Lidzbarka Warmińskiego.

Warto dodać, że miasto bardzo aktywnie włączyło się do programu „Czyste powietrze". Program zakłada likwidację niskiej emisji i poprawę jakości powietrza przez zmniejszenie emisji gazów cieplarnianych. Zakłada on wymianę nieefektywnych źródeł ciepła i poprawę efektywności energetycznej budynków mieszkalnych jednorodzinnych. Oprócz ogólnopolskiego programu „Czyste powietrze" gmina miejska prowadzi równolegle działania na rzecz poprawy jakości powietrza.

— Nadal prowadzimy nasz gminny program dotacji, z którego osoby indywidualne mogą otrzymać 3000 złotych, a wspólnoty 6000 zł. To pieniądze przeznaczone na kupno kotłów nowej generacji, a także przyłącza do centralnego ogrzewania systemowego — powiedział Burmistrz Jacek Wiśniowski.

Lidzbark Warmiński będzie miastem uzdrowiskowym. Atrakcyjne położenie geograficzne, zrównoważony, harmonijny rozwój i troska o miejską infrastrukturę sprawiają, że jest miastem, które zmierza w ściśle określonym kierunku. Jest także miastem z ogromnym potencjałem, które właściwie zarządzane ma szansę stać się jeszcze jaśniejszą Perłą Warmii.

Tak będzie wyglądał pawilon zdrowia, którego budowa ruszy już niebawem

Burmistrz Jacek Wiśniowski prezentuje akt erekcyjny podczas uroczystości wmurowania kamienia węgielnego pod budowę tężni w październiku 2019 roku

ORNETA JEST NAJWAŻNIEJSZA!

Ireneusz Popiel
Burmistrz Ornety

Szanowni Państwo, w tym roku mija 31 rocznica wyjątkowego wydarzenia, jakim było powstanie samorządu lokalnego w naszym kraju. Te ponad już 30 lat to ciężka praca i ogromne zaangażowanie ludzi, którzy w naszym mieście i gminie budowali podstawy samorządu lokalnego, inwestując swój czas i zdrowie dla swojej małej ojczyzny, którą była i jest gmina Orneta.

Aktywność społeczna i poczucie wspólnoty to wartości, które do dziś pielęgnujemy w naszym mieście i gminie. To pracownicy Urzędu Miasta i Gminy w Ornecie (obecnie Urzędu Miejskiego w Ornecie), to pracownicy wszystkich jednostek organizacyjnych i spółek gminnych, to społeczność placówek oświatowych miasta i gminy Orneta. Jednostka nie zrobi nic bez zespołu, dlatego z tego miejsca dziękuję wszystkim byłym i obecnym pracownikom za wkład pracy na rzecz rozwoju miasta i gminy Orneta. Bardzo dziękuję organizacjom pozarządowym, bez Was nie byłoby aktywizacji nas wszystkich do działania na rzecz drugiego człowieka. Słowa podziękowania należą się również strażakom ochotnikom, którzy zawsze niosą pomoc drugiemu człowiekowi, nie patrząc na zagrożenie. Strażniczki i strażnicy miejscy to także element naczynia połączonego jakim jest samorząd lokalny, i nie wyobrażam sobie samorządu bez straży miejskiej. Dziękuję wszystkim pracownikom orneckich firm i instytucji za codzienną pracę. Jak rozwijacie się Wy i Wasze działalności, tak rozwija się Orneta. To także burmistrzowie wszystkich kadencji oraz Zastępcy Burmistrza Ornety:

KADENCJA 1990-1994

BURMISTRZ
- Wojtkun Jan (1990-1992)
- Naruszewicz Wojciech (1992-1994)

ZASTĘPCA BURMISTRZA
- Miłaszewska Zdzisława

KADENCJA 1994-1998

BURMISTRZ
- Ołtuszewski Andrzej

ZASTĘPCA BURMISTRZA
- Bohdanowicz Wojciech

KADENCJA 1998-2002

BURMISTRZ
- Kogut Jarosław

ZASTĘPCA BURMISTRZA
- Wiszowaty Bogdan

KADENCJA 2002-2006

BURMISTRZ
- Kogut Jarosław

ZASTĘPCA BURMISTRZA
- Naruszewicz Wojciech

KADENCJA 2006-2010

BURMISTRZ
- Ołtuszewski Andrzej

ZASTĘPCA BURMISTRZA
- Popiel Ireneusz (2006-2009)
- Kukuła Alina (2009-2010)

KADENCJA 2010-2014

BURMISTRZ
- Popiel Ireneusz

ZASTĘPCA BURMISTRZA
- Gierlof Andrzej

KADENCJA 2014-2018

BURMISTRZ
- Popiel Ireneusz

ZASTĘPCA BURMISTRZA
- Gierlof Andrzej

KADENCJA 2018 do dziś

BURMISTRZ
- Popiel Ireneusz

ZASTĘPCA BURMISTRZA
- Andrzej Gierlof

Rozwój samorządu lokalnego w gminnym wydaniu to także praca radnych Rady Miejskiej w Ornecie wraz z Przewodniczącymi Rady Miejskiej w Ornecie:

KADENCJA 1990-1994

1. Abramowski Antoni
2. Bartnik Halina
3. **Bohdanowicz Wojciech – Przewodniczący Rady (1990-1994)**
4. Borawski Jan
5. Czapliński Ireneusz
6. Fartuch Henryk
7. Ferenc Ryszard Franciszek
8. Fiodorowicz Tadeusz Walenty
9. Jaworski Zbigniew
10. Junko Andrzej
11. Kopka Robert
12. Kowalczyk Ryszard
13. Kucewicz Wiesław
14. Łotach Gabriel
15. Naruszewicz Wojciech
16. Olejczuk Roman
17. Orzoł Mirosław
18. Piotrowski Zygmunt
19. Radulewicz Wincenty
20. Ring Dorota
21. Trusewicz Andrzej Zdzisław
22. Żaguń Wincenty

KADENCJA 1994-1998

1. Ferenc Ryszard Franciszek
2. Fiodorowicz Tadeusz Walenty
3. Gospodarski Tomasz
4. Hermanowicz Alfred Piotr
5. Komiago Władysława Krystyna
6. Koniecko Andrzej
7. **Kowalczyk Ryszard – Przewodniczący Rady (1994-1995)**
8. Ołtuszewski Andrzej
9. Pasławski Krzysztof
10. Pędzich Jan
11. Piotrowska Regina
12. Radzicki Witold
13. **Schmelter Feliks Ryszard – Przewodniczący Rady (1995-1998)**
14. Skorupa Józef Ryszard
15. Skowyrski Zbigniew Jerzy
16. Skuratko Jerzy
17. Sobociński Henryk
18. Szcząchor Franciszek
19. Szmajchel Wiesław
20. Uscki Jerzy
21. Uzar Józef
22. Wiszowaty Bogdan
23. Wojtkun Jan
24. Zaleski Janusz Wojciech

KADENCJA 1998-2002

1. Ferenc Ryszard Franciszek
2. Fijałkowski Tadeusz Wojciech
3. Fijarczyk Zbigniew
4. Górska Alicja Ewa
5. **Kaczmarek Henryk Józef – Przewodniczący Rady (1998-2002)**
6. Karpiesiuk Bogdan Franciszek
7. Kogut Jarosław
8. Krajewski Stanisław
9. Król Bogdan Stanisław
10. Leszczyński Zbigniew
11. Nowak Urszula Elżbieta
12. Paluszek Irena Lucyna
13. Pasławski Krzysztof
14. Piotrowska Regina
15. Popiel Ireneusz
16. Skowyrski Zbigniew Jerzy
17. Stankiewicz Jan Paulin
18. Szydłowski Jan
19. Trusewicz Andrzej Zdzisław
20. Uzar Józef
21. Wilk Kazimierz
22. Wiszowaty Bogdan

KADENCJA 2002-2006

1. Dobrowolski Wiesław
2. Ferenc Ryszard Franciszek
3. **Janulewicz Jerzy Zbigniew – Przewodniczący Rady (2002-2003)**
4. Jaroń Ryszard Stanisław
5. **Kaczmarek Henryk Józef – Przewodniczący Rady (2003-2006)**
6. Maruszak Witold
7. Matula Zbigniew Antoni
8. Pasławski Krzysztof
9. Patecki Stanisław
10. Pechta Erwin
11. Piotrowski Zygmunt
12. Popiel Ireneusz
13. Sosnowski Jerzy Włodzimierz
14. Stankiewicz Jan Paulin
15. Steć Wiesław Mieczysław
16. Zamyślewski Gabriel Mirosław

KADENCJA 2006-2010

1. Adamczyk Leokadia Weronika
2. Badyda Krystyna Helena
3. Ferenc Ryszard Franciszek
4. Fijałkowski Tadeusz Wojciech
5. Fijarczyk Ewa Elżbieta
6. **Fiodorowicz Tadeusz Walenty – Przewodniczący Rady (2009-2010)**
7. Gizulewski Piotr Andrzej
8. Gruba Leonard Władysław
9. Jaroń Ryszard Stanisław
10. Kaczmarek Adam Paweł
11. Kulka Michał Stefan
12. Patecki Stanisław
13. Piotrowski Zygmunt
14. Popiel Ireneusz
15. Salamonik Andrzej Mieczysław
16. Taraszkiewicz Stanisław
17. **Uzar Józef – Przewodniczący Rady (2006-2008)**
18. Włodarczyk Tomasz
19. **Zamyślewski Gabriel Mirosław – Przewodniczący Rady (2008-2009)**
20. Zaobidny Mirosław

KADENCJA 2010-2014

1. Banucha Krzysztof Jan
2. Ferenc Ryszard Franciszek
3. Fijarczyk Ewa Elżbieta
4. Gruba Leonard Władysław
5. Jotko Marcin Krzysztof
6. Kaczmarek Adam Paweł
7. Kopka Robert
8. Salamonik Andrzej Mieczysław
9. Skowyrski Robert
10. Szczepan Artur
11. Taraszkiewicz Stanisław
12. **Uzar Józef – Przewodniczący Rady (2010-2014)**
13. Wąsowicz Maciej
14. Widerski Krzysztof Marcin
15. Zaobidny Mirosław

KADENCJA 2014-2018

1. Banucha Krzysztof Jan
2. Ejkszto Karol Stefan
3. Fijarczyk Ewa Elżbieta
4. Jaroń Ryszard Stanisław
5. Jotko Marcin Krzysztof
6. Kaczmarek Adam Paweł
7. Poddubiuk Artur Józef
8. Rońda Emil Mateusz
9. Salamonik Andrzej Mieczysław
10. Szczepan Artur
11. Taraszkiewicz Stanisław
12. **Uzar Józef – Przewodniczący Rady (2014-2018)**
13. Wąsowicz Maciej
14. Widerski Krzysztof Marcin
15. Zamyślewski Gabriel Mirosław

KADENCJA 2018-2023

1. Banucha Krzysztof Jan
2. Butkiewicz Dariusz
3. Ferenc Ryszard Franciszek
4. Jotko Marcin Krzysztof
5. Junko Piotr
6. Kaczmarek Adam Paweł
7. Kamińska Danuta
8. Kogut Daniel
9. Kowieszko Bogdan
10. Ołtuszewska Marzena Maria
11. Pasławski Krzysztof
12. Rońda Emil Mateusz
13. Salamonik Andrzej Mieczysław
14. Skowyrski Paweł
15. Taraszkiewicz Stanisław
16. **Uzar Józef – Przewodniczący Rady (od 2018 do dziś)**
17. Widerski Krzysztof Marcin

I bardzo dziękuję Wam, drodzy mieszkańcy, którzy od zawsze jesteście najlepszymi recenzentami tego, jak zmienia się Orneta.
Wiele udało się zrobić, pozyskując i wykorzystując nie tylko środki z UE. Dzisiejsza Orneta zmienia się codziennie, choć przed nami jeszcze wiele wyzwań. Wierzę, że przy takim zaangażowaniu nas wszystkich mimo szalejącej epidemii, osiągniemy zamierzone cele, prowadzące przede wszystkim do zaspokojenia potrzeb naszych mieszkańców i podniesienia standardu ich życia. Dziękuję wszystkim bez wyjątku, którzy angażujecie się w jakikolwiek sposób w działania na rzecz rozwoju miasta i gminy Orneta.

ORNETA JEST NAJWAŻNIEJSZA!

POWIAT NIDZICKI

Starosta Nidzicki Marcin Paliński:

— Ostatnie 2 lata upłynęły pod znakiem wielu inwestycji drogowych, tych rozpoczętych, zakończonych oraz tych, na które dostaliśmy kolejne dofinansowania z rządowego Funduszu Dróg Samorządowych (obecnie Rządowego Funduszu Rozwoju Dróg). Od początku kadencji na rozwój infrastruktury drogowej otrzymaliśmy prawie 40 milionów zł, które służą realizacji 14 zadań drogowych o długości prawie 36 km! Inwestycje będą służyć mieszkańcom naszego powiatu i bez wątpienia wpłyną na poprawę bezpieczeństwa i jakości ich życia. Dzięki bardzo dobrej współpracy z Urzędem Wojewódzkim, na czele z Panem Wojewodą Arturem Chojeckim, radnym Sejmiku Warmińsko-Mazurskiego Patrykiem Kozłowskim, Zarządem, Przewodniczącym Rady Powiatu Andrzejem Bróździńskim, radnymi Rady Powiatu, pracownikami Starostwa Powiatowego w Nidzicy i jednostek organizacyjnych oraz włodarzami gmin powiatu nidzickiego możemy sprawnie podejmować wiele działań i inicjatyw, aby nasza mała ojczyzna była na miarę tej nowoczesnej!

Przewodniczący Rady Powiatu Andrzej Bróździński

- Ostatnie 2 lata to dla Powiatu Nidzickiego czas intensywnej pracy. Dzięki podejmowanym działaniom przez Zarząd Powiatu oraz Radnych Rady Powiatu udało się urzeczywistnić wiele przedsięwzięć, czego efektem stała się między innymi budowa nowoczesnej i bezpiecznej infrastruktury drogowej na szczeblu lokalnym, a także poprawa bezpieczeństwa ruchu drogowego i parametrów technicznych dróg. Kolejna, ogromna kwota, ponad 13,6 mln złotych, to środki jakie w ostatnich dniach Powiat Nidzicki otrzymał w ramach Rządowego Funduszu Rozwoju Dróg. Warto podkreślić, że bez pomocy i wsparcia Radnego Sejmiku Patryka Kozłowskiego, jak i osobistego zaangażowania Pana Starosty Marcina Palińskiego, nie udałoby się pozyskać tak dużego dofinansowania. Środki pozyskane na przebudowę oraz remonty naszych dróg powiatowych to szansa na dynamiczny rozwój społeczno-gospodarczy Powiatu Nidzickiego. I tej szansy na pewno nie zmarnujemy!

Burmistrz Nidzicy Jacek Kosmala:

— Gmina Nidzica od lat wspiera finansowo inwestycje drogowe realizowane wspólnie z Powiatem Nidzickim. Dobra wola zarówno Rady Miejskiej w Nidzicy, jak i samorządu powiatowego, przynosi bardzo wymierne efekty poprawy warunków życia mieszkańców naszej gminy. W ciągu ostatnich trzech lat wsparliśmy powiat kwotą blisko 4 milionów 500 tysięcy złotych. Dzięki temu wsparciu udało się zrealizować wiele pilnych inwestycji drogowych, zarówno na obszarach wiejskich, jak i w mieście. Wizytówką tej współpracy jest bez wątpienia, jedna z głównych arterii naszego miasta – ulica Kościuszki, której przebudowę gmina dofinansowała kwotą blisko 4 milionów złotych. Jednak dotacje udzielane powiatowi to niejedyne wsparcie, jakie oferujemy. I tu też można posłużyć się przykładem ulicy Kościuszki, gdzie nasza spółka miejska przed rozpoczęciem przebudowy zmodernizowała systemem bezwykopowym sieć kanalizacyjną w ciągu drogi. Wartość tej inwestycji to około 400 tysięcy złotych.

Wójt Gminy Kozłowo Marek Wolszczak:

— Infrastruktura drogowa w gminie Kozłowo od 2018 roku uległa znaczącej poprawie. Widoczny jest postęp na skalę przerastającą nasze wyobrażenia. Zostało wyremontowanych prawie 19 km dróg o wartości 6 136 266,02 złotego. Taki stan rzeczy możliwy jest dzięki bardzo dobrej współpracy pomiędzy władzami powiatu nidzickiego i gminy Kozłowo. Jako wójtowi gminy Kozłowo leży mi na sercu dobry stan infrastruktury drogowej. Realizacja wspólnych inwestycji drogowych znacznie poprawia jakość dróg powiatowych w naszej gminie, szczególnie w zakresie przepustowości i płynności ruchu pojazdów. Wyremontowane drogi dostosowane są w pełni do istniejących w tym zakresie potrzeb oraz standardów, co wpływa na poprawę stanu bezpieczeństwa na drogach. Ma to zasadniczy wpływ na jakość życia mieszkańców, poprawę wizerunku gminy oraz rozwój obszarów wiejskich poprzez zwiększenie atrakcyjności inwestycyjnej gminy, wzrost przedsiębiorczości oraz wzrost zainteresowania zakupem działek pod budowę domów i osiedlania się na terenie gminy Kozłowo.

Wójt Gminy Janowiec Kościelny Piotr Rakoczy:

— Współpraca z samorządem powiatowym układa się bardzo dobrze. Inwestycje drogowe, które zrealizowaliśmy przy wspólnym finansowaniu, przekładają się na poprawę infrastruktury drogowej naszej gminy. Dzięki zaangażowaniu obu samorządów zrealizowaliśmy kilka priorytetowych dla nas odcinków dróg powiatowych. Współpraca układa się owocnie dzięki dialogowi, a przy każdej okazji poruszane są tematy planowania nowych inwestycji na terenie gminy Janowiec Kościelny. Trudno nie zauważyć, że infrastruktura drogowa na terenie gminy uległa poprawie. Dobry stan dróg bezpośrednio wpływa na poziom życia mieszkańców. Szczególnie cieszy nas połączenie gminy Janowiec Kościelny z drogą S7. Poprawie ulega też bezpieczeństwo uczestników ruchu drogowego. Wpływ na zadowolenie mieszkańców ma także poprawiająca się estetyka miejscowości, w których prowadzone są inwestycje.

Wójt Gminy Janowo Grzegorz Napiwodzki:

— Gmina Janowo, mając na uwadze zły stan techniczny większości dróg powiatowych oraz utrudniony dojazd mieszkańców do miejsca zamieszkania, podejmowała decyzje o wspólnej realizacji inwestycji z Powiatem Nidzickim. Dofinansowanie wkładu własnego wynosiło 50% i ze wszystkich zobowiązań (pomimo trudności finansowych i ograniczonych możliwości inwestycyjnych) się wywiązała. Podjęte przez nas decyzje podyktowane były chęcią poprawy życia mieszkańców gminy Janowo.

496ZTotor-A-K

Zadania drogowe zrealizowane oraz planowane do realizacji przez Powiat Nidzicki w ramach Funduszu Dróg Samorządowych w latach 2019-2022

ul. Kościuszki

1. INWESTYCJE

Przebudowa mostu w ciągu ulicy powiatowej nr 3711N Tadeusza Kościuszki, w lok. 0+335 wraz z przebudową ulicy od km 0+000 do km 0+705 – wartość inwestycji 17 883 391,14 zł, w tym:

- 3 568 842,64 zł – środki własne Powiatu Nidzickiego,
- 3 051 411,63 zł – środki Gminy Nidzica,
- 11 263 136,87 zł – środki z Funduszu Dróg Samorządowych.

Rozbudowa drogi powiatowej nr 1558N na odcinku Safronka – Wituńie – Powierz – wartość inwestycji 5 612 803,81 zł, w tym:

- 917 467,33 zł – środki własne Powiatu Nidzickieg,
- 822 074,36 zł – środki Gminy Janowiec Kościelny,
- 3 873 262,12 zł – środki z Funduszu Dróg Samorządowych.

Rozbudowa drogi powiatowej nr 3722N ulicy Olsztyńskiej i nr 1978N dr. kraj. nr 7 – Nidzica poprzez budowę ciągu pieszo-rowerowego na odcinku od drogi wojewódzkiej nr 545 do drogi krajowej nr 7 – wartość inwestycji 3 244 343,11 zł, w tym:

- 772 416,42 zł – środki własne Powiatu Nidzickiego,
- 772 416,42 zł – środki Gminy Nidzica,
- 1 699 510,28 zł – środki z Funduszu Dróg Samorządowych.

Przebudowa drogi powiatowej Nr 1538N Sątop – Szerokopaś – Nidzica m. Sławka Mała – wartość inwestycji 169 604,85 zł, w tym:

- 25 440,73 zł – środki własne Powiatu Nidzickiego,
- 25 440,72 zł – środki Gminy Kozłowo,
- 118 723,40 zł – środki z Funduszu Dróg Samorządowych.

Przebudowa drogi powiatowej Nr 1627N Szemplino Czarne – gr. woj. (Brzozowo – Maje) – wartość inwestycji 1 649 683,55 zł, w tym:

- 247 452,54 zł – środki własne Powiatu Nidzickiego,
- 247 452,53 zł – środki Gminy Nidzica,
- 1 154 778,48 zł – środki z Funduszu Dróg Samorządowych.

2. REMONTY

Remont drogi powiatowej nr 1264N na odcinku Rączki – Łyna – wartość robót 2 326 753,49 zł, w tym:

- 349 013,03 zł – środki własne Powiatu Nidzickiego,
- 349 013,02 zł – środki Gminy Nidzica,
- 1 628 727,44 zł – środki z Funduszu Dróg Samorządowych.

Remont drogi powiatowej nr 1587N na odcinku od DW 538 (m. Sławka Wielka) do DW 545 (m. Kozłowo) – wartość robót 1 631 534,98 zł w tym:

- 244 730,25 zł – środki własne Powiatu Nidzickiego,
- 244 730,25 zł – środki Gminy Kozłowo,
- 1 142 074,49 zł – środki z Funduszu Dróg Samorządowych.

Remont drogi powiatowej nr 1570N na odcinku Rembowo – Zembrzus Mokry Grunt – wartość robót 737 532,60 zł w tym:

- 110 629,89 zł – środki własne Powiatu Nidzickiego,
- 110 629,89 zł – środki Gminy Janowo,
- 516 272,82 zł – środki z Funduszu Dróg Samorządowych.

Remont drogi powiatowej nr 1560N na odcinku DP1997N Zabłocie Kanigowskie – Janowiec Kościelny – wartość robót 1 969 407,61 zł, w tym:

- 393 881,52 zł – środki własne Powiatu Nidzickiego,
- 393 881,52 zł – środki Gminy Janowiec Kościelny,
- 1 181 644,57 zł – środki z Funduszu Dróg Samorządowych.

Sławka Wielka - Kozłowo

Muszaki – Grabowo

Remont drogi powiatowej nr 1536N na odcinku Muszaki – Grabowo – wartość robót 715 896,90 zł w tym:

- 143 179,38 zł – środki własne Powiatu Nidzickiego,
- 143179,38 zł – środki Gminy Janowo,
- 429 538,14 zł – środki z Funduszu Dróg Samorządowych.

Remont drogi powiatowej nr 1550N na odcinku Kozłowo - Zaborowo – wartość robót 1 580 459,72 zł, w tym:

- 316 091,95 zł – środki własne Powiatu Nidzickiego,
- 316 091,94 zł – środki Gminy Kozłowo,
- 948 275,83 zł – środki z Funduszu Dróg Samorządowych.

3. WNIOSKI O DOFINANSOWANIA

Powiat Nidzicki w roku 2020 przygotował wnioski o dofinansowanie w ramach programu pod nazwą **Fundusz Dróg Samorządowych (obecnie Rządowy Fundusz Rozwoju Dróg)** na lata 2021-2022 na zadania pn.:

- Przebudowa drogi powiatowej nr 1589N ul. Kolejowa w m. Nidzica
- Remont drogi powiatowej nr 1603N Czarny Piec – Napiwoda
- Remont drogi powiatowej nr 1550N w m. Kanigowo
- Remont drogi powiatowej nr 1623N na odcinku Janowo – gr. woj.(Stara Wieś)
- Remont drogi powiatowej nr 1613N na odcinku Bielawy – Nowa Wieś Wlk.
- Remont drogi powiatowej nr 1587N na odcinku od m. Szkotowo do DW 538 (Sławka Wielka).

W drugiej połowie kwietnia 2021 roku otrzymaliśmy ponad 13,6 mln złotych na realizację trzech zadań drogowych o łącznej długości prawie 25 km. Są to:

- Remont drogi powiatowej nr 1603N Czarny Piec – Napiwoda
- Remont drogi powiatowej nr 1550N w m. Kanigowo
- Remont drogi powiatowej nr 1623N na odcinku Janowo -gr. woj. (Stara Wieś).

Pozostałe zadania znajdują się na liście rezerwowej i z niecierpliwością czekamy na ostateczne rozstrzygnięcie.

43621ctbr-B-K

HERB TWARZĄ SAMORZĄDU — ZMAGANIA GMINY JANOWIEC KOŚCIELNY

Herb jest symbolem stanowiącym o tożsamości wspólnoty, symbolizuje więź historyczną, kulturową i społeczną.

Jednostki samorządu terytorialnego mają prawo do stanowienia własnych herbów, flag, pieczęci. Symbole te muszą jednak spełniać określone wymogi, które tylko na pozór są proste. Herb w swej stylistyce powinien wyróżniać się prostotą, mieć jak najmniej barw, zawierać syntetyczne skróty myślowe. Pozostaje jednak pytanie: jak to pogodzić z rysem historycznym, przekazać myśl w sposób czytelny i jednocześnie wzbudzić ogólnie pozytywny odbiór estetyczny?

Procedura ustanowienia herbu, a przede wszystkim uznanie komisji heraldycznej, której opinia jest kluczowa, nie jest już taka prosta.

W komisji zasiadają wybitni specjaliści, pasjonaci heraldyki, weksylologii, którzy dostrzegają każdy, najmniejszy nawet błąd — czy to w opisanym rysie historycznym, czy to w czytelności użytych skrótów symbolizujących daną historię gminy.

O tym, że ta droga nie jest prosta, przekonała się także gmina Janowiec Kościelny, która już w 2017 roku oficjalnie rozpoczęła starania, kierując wniosek o akceptację projektu do Ministerstwa Spraw Wewnętrznych i Administracji. Podstawą jej wyrażenia jest jednak pozytywna opinia wspomnianej komisji, zawarta w uchwale.

Pierwsza z opinii była negatywna. Jak wskazała komisja „użycie w projekcie herbu gminnego godła herbu Pobóg... nie zostało wystarczająco jasno przedstawione w opracowaniu historycznym. Na terenie gminy Janowiec Kościelny mieliśmy do czynienia z rozdrobnieniem własności, a zatem wieloma rodami szlacheckimi, pieczętującymi się różnymi herbami. Uwidoczniony na herbie św. Jan Chrzciciel nie został przedstawiony z kolei w sposób właściwy dla ikonografii tego świętego".

Kolejna opinia, wydana w 2019 roku, była także negatywna, gdyż opracowanie historyczne nie zostało w sposób wyczerpujący oparte na naukowych opracowaniach dotyczących przeszłości gminy.

Po tych nieudanych próbach przyszedł czas na diametralną zmianę. Zrodziła się kolejna koncepcja, aby pozostawić jedynie krzyż z szarfą, bez wizerunku św. Jana Chrzciciela, po przeciwnej stronie wkomponować łany lub pojedyncze kłosy zbóż, a symbolikę rzeki Orzyc zaznaczyć cienką, pofalowaną linią (tak jak w herbie powiatu nidzickiego), a w dolnej części zarys graficzny kościoła.

Ta koncepcja, chociaż estetyczna w odbiorze, nie doczekała się jednak opracowania rysu historycznego. Po tych nieudanych próbach wiedzieliśmy już, że brak naukowych opracowań, które należałoby przywołać w opisie rysu historycznego, niweczy szansę na pozytywną ocenę.

I tak zrodził się wzór łączący w sobie nazwę gminy i kościół. Dla mieszkańców istniejący w nazwie gminy przymiotnik „kościelny" jest trafnym i nieprzypadkowym zdarzeniem. Usytuowany w Janowcu Kościelnym kościół jest bowiem wizytówką architektoniczną gminy i ma dla mieszkańców ogromne znaczenie. Taki okazały kościół w niewielkiej, wiejskiej gminie to powód do dumy, szczególnie gdy autorem projektu jest wybitny architekt Józef Pius Dziekoński. Kościół w Janowcu Kościelnym, chociaż nieco mniejszych gabarytów, jest odzwierciedleniem kościoła, który znajduje się w Warszawie.

Herb gminy Janowiec Kościelny
(projekt)

Flaga gminy Janowiec Kościelny
(projekt)

Współpracujący od początku z gminą autor opracowania rysu historycznego i projektu graficznego, Pan dr Gerard Kucharski, historyk, poprzez żmudną, lecz dociekliwą pracę badawczą o historii naszej gminy, chyba się już z nami zaprzyjaźnił. Jak sam mówi — mógłby już książkę napisać.

Wszyscy mamy nadzieję, że tym razem opinia będzie pozytywna. Z niecierpliwością będziemy oczekiwać odpowiedzi. Zdarza się dość często, że komisja przedstawia drobne uwagi, które w formie uzupełnienia się opracowuje.

Zanim projekt prześlemy do właściwego ministerstwa chcemy poznać opinię samych mieszkańców.

Na stronie internetowej gminy www.janowiec.com.pl, w zakładce Konsultacje społeczne od 4 maja 2021 r. przez okres trzech tygodni przyjmować będziemy opinie. Głównie chodzi o ocenę samej koncepcji i odpowiedź na pytanie:

„Czy prezentowany graficznie herb, flaga i pieczęć właściwie identyfikują gminę, jej rodowód i odczucie przynależności do społecznej wspólnoty gminy Janowiec Kościelny?".

Przed wypełnieniem ankiety warto zapoznać się z opracowaniem, które dostępne jest na naszej stronie internetowej, w zakładce Herb. Warto poznać historię gminy, to nasz rodowód.

Przygotowaną ankietę będzie można wypełnić przez dostępną aplikację po wcześniejszym zalogowaniu się lub dostarczając ankietę w wyznaczonym terminie do siedziby gminy.

W tej kwestii wypowiedzą się także radni podczas obrad komisji stałych Rady Gminy.

Mamy nadzieję, że tym razem uda się, a dzień ustanowienia herbu otworzy nowy rozdział w życiu gminy.

Pieczęcie gminy Janowiec Kościelny
(projekt)



Tak wierszem śp. Władysława Dzięgały, leśnika, Nadleśnictwo Nidzica zaprasza na spacer swoją **ścieżką edukacyjno-przyrodniczą**. Jest ona jedną z wielu atrakcji turystycznych nadleśnictwa. Przebiega przez część rezerwatu przyrody „Koniuszanka II", stąd jej nazwa. Pozostały obszar, przez który biegnie ścieżka, 25 lat temu w większości był łąką. Teren został jednak opanowany spontanicznie, bez udziału człowieka, przez gatunki leśne: olszę czarną i brzozę brodawkowatą. Gatunki te zapoczątkowały tworzenie się zbiorowiska leśnego. W pobliżu ścieżki znajduje się grupa dębów uznanych za pomniki przyrody. Są to bardzo stare okazy, ponieważ ich wiek szacuje się na 300-380 lat. Przejście ścieżki nie przysparza żadnych trudności. Trasa biegnie wyraźnymi leśnymi dróżkami, w miejscach newralgicznych jest odpowiednio oznakowana. Ścieżka ma charakter zamkniętej pętli o długości 2,5 km. Wzdłuż trasy znajduje się 12 przystanków. Od gości zwiedzających naszą ścieżkę oczekuje się, aby zachowywali się tak, jak na prawdziwego miłośnika przyrody przystało.

Nasze wioski i lasy usiane są większymi i mniejszymi cmentarzami, a także pojedynczymi mogilami żołnierzy. Leśnicy z Nadleśnictwa Nidzica otaczają je opieką i starają uchronić od zapomnienia, jako świadectwo historii i losów związanych z naszą ojczyzną.

Cmentarz wojenny z 1914 roku w Orłowie jest największym tego typu cmentarzem pobitewnym w naszym województwie. Znajdują się tam mogiły 326 żołnierzy niemieckich i ponad 1100 żołnierzy carskich.

Dzięki swojemu położeniu nadleśnictwo Nidzica jest bardzo atrakcyjnym miejscem spędzania wolnego czasu. Atutem nadleśnictwa są piękne lasy położone pośród jezior, jarów, pagórków i zagłębień terenu. Zbiorowiska leśne są tutaj różnorodne, a bogactwo występujących gatunków roślin i zwierząt jest ogromne. Dziś stosunkowo łatwy dostęp z wielkich aglomeracji (2 godz. samochodem ze stolicy) sprawia, że duża część terenów nadleśnictwa Nidzica jest atrakcyjna turystycznie. Turystom i wczasowiczom Nadleśnictwo Nidzica udostępniło najciekawsze tereny – część Puszczy Napiwodzko-Ramuckiej, w której znajdują się ścieżki rowerowe i piesze szlaki turystyczne. Przez teren nadleśnictwa Nidzica przebiegają liczne szlaki PTTK: piesze, rowerowe, wytyczone i oznakowane przez gminy: Nidzica, Janowiec Kościelny i Kozłowo, **ścieżka do nordic walkingu** w okolicach Jabłonki, która powstała dzięki inicjatywie Towarzystwa Rozwoju



Okolic Omulewa „Razem dla Wszystkich", kajakowe i konne.

Spinając tę krótką turystyczną wizytówkę nadleśnictwa, nie można zapomnieć o rezerwacie Źródła Rzeki Łyny", w którym zaczyna bieg rzeka znana na pewno wielu Warmiakom i nie tylko. **Jest to jeden z najciekawszych rezerwatów w okolicy.** Utworzono go w celu zachowania ze względów naukowych, dydaktycznych i krajobrazowych całokształtu procesów tzw. wstecznej erozji źródliskowej rzeki Łyny. Obszar położony jest w okolicach wsi Łyna i Orłowo w gminie Nidzica na skraju Puszczy Napiwodzko-Ramuckiej. Jego teren to rozległe zagłębienie z licznymi bocznymi wąwozami i dolinkami o stromych zboczach. Ponad 40 źródeł wysiękowych tworzy 7 większych systemów źródliskowych, które spływają do centrum zagłębienia i dają początek Łynie, największej rzece Warmii i Mazur. Obszar rezerwatu o pow. 120 ha jest częścią moreny czołowej ostatniego zlodowacenia. Dolinę i jej skar-

Przed nami sezon turystyczny, zapraszamy do odwiedzenia terenów Nadleśnictwa Nidzica w myśl: „Cudze chwalicie, swego nie znacie". Serdecznie zapraszamy.



py porasta las grądowy. Łyna zbiera połowę wód regionu. Jest 11 co do wielkości rzeką w Polsce. Niemiecka nazwa rzeki „Alle" sprawiła, iż Olsztyn nazywano „Allensteinem", czyli Łyńskim Kamieniem. Ujście obszaru źródliskowego rzeki Łyny jest zatamowane sztuczną groblą, która spiętrza wodę w niewielkim jeziorze. Na niej znajduje się przepust, który w okresie przedwojennym zasilał młyn wodny zbudowany w 1387 roku (łyński młyn). Jego właścicielem był komtur krzyżacki Johann von Baffart z Ostródy. Mielono w nim zboże na mąkę, a później przystosowano go do przeróbki kaszy. W 1657 roku na terenie obecnego rezerwatu funkcjonował folusz (warsztat), w którym sukiennicy z Nidzicy spilśniali tkaniny wełniane za pomocą urządzeń drewnianych napędzanych wodą. W tym samym roku budynki uległy spaleniu. Obecnie pozostały po nich już tylko szczątki ruin i zdziczałe krzewy. Przeważającymi gatunkami w drzewostanie są sosna, olcha, brzoza, grab, świerk, modrzew, dąb, osika i klon. Szczególną wartość rezerwatu stanowi fauna wodna z uwagi na występujące tu gatunki charakterystyczne dla wód górskich, m.in. jętki, widelnice, chruściki i wodopójki. Odnotowano 8 gatunków ssaków. Ptaki reprezentowane są przez 86 gatunków, wśród nich bocian czarny, kania ruda, lelek kozodój, dzięcioł zielony, zimorodek i pokrzewka jarzębata. Przez teren rezerwatu pro-

Źródło: arch. N. Nidzica

wadzi ścieżka w formie ok. 3-kilometrowej pętli: parking – rezerwat – parking.

Przed nami sezon turystyczny, zapraszamy do odwiedzenia terenów nadleśnictwa Nidzica w myśl powiedzenia „Cudze chwalicie, swego nie znacie". Serdecznie zapraszamy.

GMINA KURZĘTNIK

Gmina Kurzętnik starała się dobrze wykorzystać trudny rok 2020. Efektem tego jest aż 50 inwestycji za blisko 12 milionów złotych. Mimo złożonej sytuacji związanej z pandemią koronawirusa na terenie gminy został zrealizowany cały szereg inwestycji.

Wraz z nadejściem wiosny rozpoczęto znaczące projekty modernizacyjne i budowlane.

Niewątpliwie jedną z najważniejszych inwestycji ostatniego dziesięciolecia była budowa nowego mostu na Drwęcy. Stara przeprawa (wybudowana w latach 50 – tych minionego wieku) była w bardzo złym stanie technicznym. Nowy most z kładką dla pieszych cieszy mieszkańców, a szczególnie kierowców.

W ramach projektu „Poprawa efektywności energetycznej w budynku Zespołu Szkół w Kurzętniku" dokonano termomodernizacji całego budynku placówki.

W Lipowcu i Wawrowicach powstały nowe ciągi pieszo-rowerowe. Jest to ukłon w stronę miłośników jednośladów, ale przede wszystkim znacząca poprawa bezpieczeństwa mieszkańców i turystów przemieszczających się rowerami.

Na dachu remizy Ochotniczej Straży Pożarnej w Marzęcicach zamontowano panele fotowoltaiczne, natomiast w Lipowcu, dzięki środkom z małych grantów sołeckich marszałka, powstała altana z grillem w Lipowcu służąca towarzyskim spotkaniom mieszkańców.

Kiedy liczne grono gości pojawiało się podczas imprez odbywających się w Gminnym Centrum Kultury w Kurzętniku, brakowało miejsc parkingowych. Przy GCK powstał więc parking, który rozwiązał problem.

Warto zaznaczyć, że zainwestowano w oświetlenie na ul. Dworcowej w Kurzętniku. Wyremontowano także świetlice w Nielbarku i Mikołajkach, gdzie powstały też zadaszenia przeznaczone do integracji społeczności lokalnej.

Komunikacja w gminie to rzecz niezmiernie ważna. W minionym roku wybudowano blisko 4 kilometry dróg i kilometr chodników. Obecnie realizowana jest przebudowa drogi gminnej Małe Bałówki – Lipowiec.

Oprócz tego została gruntownie odrestaurowana tzw. Kula Kopernika na zamkowym wzgórzu, która wpisała się w gminny krajobraz.

Obecnie trwa budowa kanalizacji w Marzęcicach oraz na górnym i dolnym Kurzętniku, a w najbliższym czasie Zakład Gospodarki Komunalnej będzie realizował zadanie pn. „Rozbudowa sieci wodociągowej w miejscowości Mikołajki wraz z budową lokalnych przydomowych oczyszczalni ścieków".

Kurzętnicki samorząd pracuje także nad koncepcją renowacji ruin siedziby biskupów chełmińskich na Górze Zamkowej, tak aby zachować walory historyczne tego miejsca i uatrakcyjnić je turystycznie.

Poza inwestycjami w infrastrukturę kurzętnicki samorząd stawia na budowanie silnej i poprawiającej swoje wyniki oświaty. Tradycyjnie w minionym roku wręczono stypendia wójta gminy Kurzętnik oraz wyróżnienia i nagrody najzdolniejszym uczniom. Dzięki dofinansowaniu z programu Zdalna Szkoła do szkół podstawowych trafiło 87 laptopów do nauki zdalnej.

Innowacyjną inicjatywą kurzętnickiego samorządu, realizowaną w ramach gminnych obchodów Dni Rodziny, była akcja Mama na Medal, której celem było uhonorowanie kobiet, które urodziły czworo i więcej dzieci. Okolicznościowy medal i list z okazji Dnia Matki otrzymały wyjątkowe panie z terenu gminy.

W minionym roku mieszkańcy i władze gminy Kurzętnik podjęli szereg działań mających załagodzić skutki pandemii. Panie z kół gospodyń wiejskich i szkół uszyły blisko 10 tysięcy maseczek, a najbardziej potrzebującym dostarczono paczki żywnościowe. Wprowadzono też Kurzętnicki Pakiet Pomocowy, aby złagodzić negatywne skutki pandemii dla gospodarki.

Miniony rok, mimo obostrzeń sanitarnych, obfitował w szereg imprez kulturalnych i sportowych. W Zespole Szkół im. Władysława Jagiełły odbyło się patriotyczne spotkanie „100-lecie wolnego Kurzętnika", w czasie którego uczczono setną rocznicę powrotu Kurzętnika do Ojczyzny. Gmina Kurzętnik zagrała z Wielką Orkiestrą Świątecznej Pomocy i włączyła się w organizację koncertu charytatywnego dla Tomka. Miłośnicy muzyki spotkali się na Koncercie Noworocznym i Koncercie Walentynkowym.

Doroczna Gala Biznesu wpisała się na stałe w kalendarz wydarzeń w gminie. Podobnie jak w latach minionych uhonorowano wyróżniających się przedsiębiorców. Także najlepsi sportowcy otrzymali nagrody podczas Gali Sportu.

W ramach gminnych obchodów Dnia Kobiet samorząd zorganizował wyjazd do teatru w Elblągu dla blisko 200 najaktywniejszych pań z gminy Kurzętnik.

Jedyne w powiecie nowomiejskim dożynki gminno-parafialne zorganizowano w Otrębie. Rolnicy świętowali wraz z licznym gronem przybyłych zacnych gości.

Imprezą sportową godną odnotowania były mistrzostwa Polski w kickboxingu na hali nowomiejskiego MOSiR. Na mistrzostwa przybyło prawie 290 zawodników, w tym kickbokserzy z gminy Kurzętnik.

Gmina Kurzętnik została doceniona za swoje działania w ogólnopolskim konkursie Innowacyjny Samorząd. Kapituła konkursowa wyróżniła gminę za program wsparcia budownictwa mieszkaniowego „Dobrze wykorzystaj 500+ – Działki za pół ceny".

Rok 2021 będzie niewątpliwie pełen kolejnych dużych wyzwań, ale też i czasem przełamywania barier i wdrażania nowoczesnych rozwiązań.

Dziękujemy, że Jesteście z nami!

S21E21ctbr-A-K

Na terenie powiatu funkcjonuje też OSW dla Dzieci Głuchych, zajmujący się edukacją dzieci i młodzieży niepełnosprawnej.
Szkoły dostosowują kierunki kształcenia do potrzeb rynku pracy tak, by były one atrakcyjne i adekwatne do zainteresowań młodzieży. Oferta obejmuje różnorodne kierunki kształcenia w liceum, technikum, szkole branżowej I stopnia, szkole policealnej i kwalifikacyjne kursy zawodowe. Zapraszam do naszych szkół.

Starosta Olecki
Marian Świerszcz

WYBIERZ SZKOŁĘ W OLECKU

KIERUNKI KSZTAŁCENIA 2021/2022

Zapraszam do zapoznania się z ofertą edukacyjną
I LO im. J. Kochanowskiego, Zespołu Szkół Technicznych,
Zespołu Szkół Licealnych i Zawodowych w Olecku.

I Liceum Ogólnokształcące im. Jana Kochanowskiego w Olecku

www.lo.olecko.pl, zakładka Rekrutacja

Jesteśmy dla Was! Wizytówka I LO

- **Spektakle, które na stałe weszły do szkolnego kalendarza:** „Tango", „Kapuśniaczek" do obejrzenia na szkolnym kanale YouTube.
- **Liczne inicjatywy:** Szlachetna Paczka, Orszak Trzech Króli, Koło Wolontariatu. Ciekawe działania samorządu uczniowskiego, np. tworzenie ECHOLO na Facebooku.
- **Współpraca z Politechniką Białostocką i Uniwersytetem Warmińsko-Mazurskim.** Zdalne zajęcia na wysokim poziomie i warsztaty z wykładowcami uczelni.
- Sukcesy w licznych konkursach, olimpiadach, zdobywanie indeksów.
- **Nauczyciele – tutorzy** – jedyni w województwie certyfikowani przez Collegium Wratislaviense.
- **Baza sportowa:** nowe boisko szkolne, sala gimnastyczna, 2 siłownie.
- **Profile klas otwierające drzwi do wielu uczelni: 1a – matematyka, geografia, j. angielski, 1b – j. polski, wiedza o społeczeństwie, j. angielski, 1c – j. polski, geografia, j. angielski.**
- Dobre przygotowanie do studiowania. Znakomita atmosfera, opieka i wsparcie. **Wysokie wyniki matur!**

Fot. archiwum I LO w Olecku

Uczniowie I LO w Olecku podczas spektaklu pt. „Moralność Pani Dulskiej"

Zespół Szkół Technicznych w Olecku

www.zst.olecko.pl

Wybierz zawód, w nim przyszłość

- **Technikum nr 2** – technik: mechanik, usług fryzjerskich, budownictwa, ekonomista, informatyk, handlowiec.
- **Branżowa Szkoła I stopnia nr 2:** mechanik-monter maszyn i urządzeń, mechanik pojazdów samochodowych, ślusarz, murarz-tynkarz, cukiernik, piekarz, sprzedawca, kucharz, fryzjer, kelner, stolarz, elektryk, rolnik.

Wybierz ZST, bo:

- kształci specjalistów w zawodach poszukiwanych na rynku pracy;
- daje możliwość odbycia praktyk zawodowych i zagranicznych staży;
- oferuje warsztaty wyposażone w centrum obróbcze sterowane numerycznie CNC, przecinarkę plazmową, tokarkę, frezarkę sterowaną numerycznie, laserowy ploter grawerujący;
- posiada dobrze wyposażone pracownie fryzjerskie z profesjonalnymi kosmetykami, sauną ozonową, urządzeniami do polerowania włosów, nożyczkami THERMOCUT;
- zapewni dalszy etap kształcenia po branżówce w zaocznym II LO dla Dorosłych/ Szkole Policealnej nr 2 – technik: administracji, usług kosmetycznych.

Skorzystaj też z oferty **kwalifikacyjnych kursów zawodowych.**

Fot. archiwum ZST w Olecku

Uczniowie ZST w Olecku na stażach zawodowych we Włoszech

Zespół Szkół Licealnych i Zawodowych w Olecku

www.zsliz.olecko.szkolnastrona.pl

Szkoła wielu możliwości

- **Technikum nr 1** – technik: żywienia i usług gastronomicznych, logistyk ze specjalnością edukacja wojskowa, hotelarstwa, leśnik, rolnik, informatyk.
- **Branżowa Szkoła I stopnia nr 1:** kucharz, cukiernik, piekarz, rolnik, kelner, monter zabudowy i robót wykończeniowych w budownictwie.
- **Szkoła Policealna nr 1:** terapeuta zajęciowy, opiekun medyczny oraz technik: masażysta, ochrony fizycznej osób i mienia, bezpieczeństwa i higieny pracy.
- **Bogata oferta kwalifikacyjnych kursów zawodowych.**
- **Bazy kształcenia praktycznego:** urządzenia do obróbki drewna/metalu, narzędzia rolnicze/naprawczo-diagnozujące, pracownia do czynności higienicznych, masażu, kuźnia, spawalnia, pracownie gastronomiczne i hotelarskie.
- **Kompleks rekreacyjno-sportowy:** siłownia zewnętrzna, boisko wielofunkcyjne, zielona klasa z altaną i grillem, szachy wielkoformatowe, warcaby ogrodowe, twister, klasy „Chłopek" i prostokątne, chińczyk, „Kółko i krzyżyk".
- **Partnerzy:** IPN, ZPU PRAWDA Olecko, PWSZ Suwałki, 15 Pułk Przeciwlotniczy Gołdap, olecka straż i policja.

Fot. archiwum ZSLiZ w Olecku

Uczniowie ZSLiZ w Olecku podczas Dni Otwartych Szkoły

Ośrodek Szkolno-Wychowawczy dla Dzieci Głuchych im. św. Filipa Smaldone w Olecku

www.oswg.olecko.pl

Szkoła dla dzieci i młodzieży z wadą słuchu i niepełnosprawnością intelektualną

- Placówka w parku, przy bocznej ulicy, ze strefą rekreacji: placem zabaw, boiskiem sportowym i siłownią plenerową.
- Przestronne sale do nauki, dobrze wyposażone pracownie, małe zespoły klasowe.
- Pod kierunkiem kompetentnych nauczycieli.
- Nauka w **szkole: podstawowej, przysposabiającej do pracy, branżowej.**
- **Kształci kucharzy, murarzy-tynkarzy, ogrodników, pracowników obsługi hotelowej i krawców;** zdolniejsi mogą uczyć się w technikum informatycznym/gastronomicznym.
- Wsparcie specjalistów z zakresu pedagogiki, psychologii, terapii i korekcji mowy.
- Jeżeli jesteś spoza miasta, możesz zamieszkać w internacie – tu rozwiniesz swoje pasje sportowe, plastyczne, turystyczno-krajoznawcze, taneczno-teatralne.

Dołącz do naszego grona. Zdobądź zawód i poznaj przyjaciół. Rozwiń swoje pasje.

Fot. archiwum OSW w Olecku

Przyjęcie uczniów do grona braci uczniowskiej OSW w Olecku

Fundusze Europejskie Program Regionalny
Rzeczpospolita Polska
Zdrowe życie, czysty zysk
Unia Europejska Europejski Fundusz Rozwoju Regionalnego

PRZYJAZNY URZĄD DOSTĘPNY Z DOMU

Ten projekt Powiatu Olsztyńskiego ma jedno główne zadanie – ułatwić mieszkańcom dostęp do e-usług, czyli spraw, które można załatwić w urzędzie przez internet. „E-administracja w powiecie olsztyńskim" właśnie jest na finiszu. Jeszcze w tym roku interesanci będą mogli korzystać z nowej platformy. Wkrótce rozpocznie się testowanie systemu.

Z usług administracji publicznej za pomocą internetu korzysta z roku na rok coraz więcej osób. Przyczyniła się do tego trwająca pandemia koronawirusa, ale też jest to ułatwienie dla obywatela, który bez wychodzenia z domu, o każdej porze, jednym kliknięciem myszki może wypełnić dokumenty, bezstresowo załatwić swoją sprawę. Tak też będzie w Starostwie Powiatowym w Olsztynie, Powiatowym Centrum Pomocy Rodzinie w Olsztynie i w Powiatowej Służbie Drogowej, gdzie tworzony jest specjalny portal e-usług. Wdrożenie rozwiązań cyfrowego urzędu trwa tu już od 2018 roku. Starostwo, chcąc oferować tego typu e-usługi, musiało zmodernizować sieć LAN, wymienić sprzęt komputerowy, wyposażyć i unowocześnić serwerownię. Konieczne było też pozyskanie specjalistycznego oprogramowania do interakcyjnej obsługi interesantów.



Fot. Monika Nowakowska/Starostwo Powiatowe w Olsztynie

Starosta olsztyński Andrzej Abako i sekretarz powiatu Maria Bąkowska podczas inspekcji w serwerowni

Teraz czas na nową platformę. Będzie ona prosta i intuicyjna. Wszystkie e-usługi po to, by łatwiej je było znaleźć, będą pogrupowane w kategorie tematyczne. Wkrótce interesanci będą mogli drogą elektroniczną załatwić 19 nowych spraw. Wypełnią i wyślą dokumenty dotyczące zezwoleń na usunięcie drzew i krzewów, także z pasa drogowego, wyrobienia legitymacji osoby niepełnosprawnej czy też zmienią dane w rejestrze ewidencji gruntów i budynków. Kolejne e-usługi dotyczą m.in. pieczy zastępczej, udzielania informacji o środowisku, wyłączenia użytków rolnych z produkcji, decyzji o warunkach zabudowy oraz o ustaleniu lokalizacji inwestycji celu publicznego, wydawania licencji, zezwoleń czy wypisów związanych z transportem drogowym, zgłaszaniem szkód na drogach powiatowych czy zajęciem pasa drogowego. Będzie też można opiniować projekty organizacji ruchu czy też wnioskować o wydanie orzeczeń o niepełnosprawności lub patronat honorowy starosty.

Mieszkaniec, by móc skorzystać z e-usług, będzie musiał założyć konto na nowej platformie i posiadać cyfrową tożsamość, czyli profil zaufany. Urzędnikom w pracy pomoże system elektronicznego obiegu dokumentów. Zapewni on pracownikom dostęp do umów, procedur wewnętrznych, korespondencji oraz dokumentów, a także będzie kontrolował stan realizacji spraw, usprawniając w ten sposób obsługę klientów.

Nowa platforma pomocna będzie też w kontaktach z Powiatową Służbą Drogową, która zajmuje się na co dzień utrzymaniem i modernizacją dróg powiatowych. Nowy system posiada dane przestrzenne pasa drogowego (przeglądarkę fotorejestracji danych 3D), które umożliwią szerokie wykorzystanie pozyskanych informacji do prowadzenia prac planistycznych, inwentaryzacji oraz monitoringu pasa drogowego bez konieczności ponownego wykonywania prac w terenie. Całość stanowi innowacyjne podejście do zarządzania infrastrukturą drogową.

– E-usługi dziś stały się wręcz koniecznością. Pracownicy starostwa, PCPR i PSD, jak i mieszkańcy powiatu zdają sobie sprawę z korzyści płynących z tego sposobu załatwiania spraw. Pierwsi bez problemu potrafią wypełniać swoje obowiązki w przestrzeni wirtualnej, interesanci natomiast z chęcią korzystają z już dostępnych naszych e-usług. Nowy portal jeszcze bardziej wprowadzi nasz urząd w wirtualny świat. Dziś możliwość załatwiania spraw bez wychodzenia z domu to już nie tylko wygoda. To też kwestia bezpieczeństwa – mówi Andrzej Abako, starosta olsztyński.

Projekt „E-administracja w powiecie olsztyńskim", który jest realizowany w Starostwie Powiatowym w Olsztynie, Powiatowym Centrum Pomocy Rodzinie i Powiatowej Służbie Drogowej, w 85 proc. współfinansowany jest ze środków Europejskiego Funduszu Rozwoju Regionalnego w ramach działania 3.1 – „Cyfrowa dostępność informacji sektora publicznego oraz wysoka jakość e-usług publicznych" Regionalnego Programu Operacyjnego Województwa Warmińsko-Mazurskiego na lata 2014-2020. Wartość projektu to 2 312 692,38 zł, a dofinansowanie ze środków UE wynosi 1 734 352,26 zł.

Wartość projektu to ponad
2,3 mln zł
a dofinansowanie ze środków UE wynosi ponad 1,7 mln zł.

Znajdziecie nas w sieci
Powiat Olsztyński w sieci:
www.powiat-olsztynski.pl
facebook.com/powiatolsztynski
twitter.com/POlsztynski
instagram.com/powiatolsztynski

89021olsz-8 -K

OLSZTYN

O!GRÓD Z NATURY

#kupuj lokalnie

Olsztyn na wynos

W TRZECH KROKACH

1 wejdź na olsztynnawynos.pl

2 wybierz lokal i zamów posiłek

3 wspieraj lokalnych przedsiębiorców

Na trzy szybkie pytania na temat projektu „POLSKA NA WYNOS" odpowiada prezydent Olsztyna Piotr Grzymowicz.

1 **POLSKA NA WYNOS to...**

... nowy projekt pod patronatem Izby Gospodarczej Gastronomii Polskiej. Naszym udziałem w nim jest internetowy serwis do zamawiania jedzenia **www.olsztynnawynos.pl**. Całość to sieć lokalnych portali – agregatorów lokali gastronomicznych oferujących jedzenie na dowóz i z odbiorem osobistym.

2 **Dlaczego warto korzystać z takiego serwisu?**

Bo ma to wymiar społecznościowy i jest formą wsparcia lokalnej gastronomii. Korzystanie z serwisów jest bezpłatne zarówno dla restauratorów, jak i zamawiających. Doświadczenie pokazuje, że mieszkańcy chcą wspierać lokalną gastronomię i chętnie zamawiają jedzenie przez portale, gdy wiedzą, że restauratorzy nie są obciążani opłatami i prowizjami od zamówień.

3 **Wszyscy jednak liczymy na to, że pandemia, a więc również związane z nią obostrzenia sanitarne, wkrótce się skończą. Co wtedy z serwisem?**

Również na to liczę, a gdyby taki optymistyczny wariant się ziścił, serwis **www.olsztynnawynos.pl** oczywiście będzie funkcjonował nadal.



olsztynnawynos.pl

409210tbr-A-K

Innowacyjny Fundusz Sołecki, czyli instrument, który sprawdził się w 100 procentach

KTO INWESTUJE, TEN MA DODATKOWE ŚRODKI!

Ponad 1,2 miliona złotych zyskały w ostatnich dwóch latach sołectwa gminy Dywity, które zdecydowały się przeznaczyć większość środków Funduszu Sołeckiego na inwestycje — tak działa Innowacyjny Fundusz Sołecki, który premiuje proinwestycyjne podejście. — Widać, że taki model się sprawdza, a na wsiach powstają bardzo ciekawe inwestycje — uważa wójt Daniel Zadworny.

Dzień Samorządu Terytorialnego to znakomity moment na przedstawienie i podsumowanie pierwszego roku wdrażania Innowacyjnego Funduszu Sołeckiego, który okazał się być strzałem w dziesiątkę.

— To instrument finansowy, który wyróżnia naszą gminę na Warmii i Mazurach, a może i w naszym kraju, bo nie słyszeliśmy o takim rozwiązaniu w Polsce na szczeblu samorządu gminnego – uważa wójt Daniel Zadworny.

Przyjęty mechanizm wpisuje się w tzw. zasadę pomocniczości, na której zbudowany jest samorząd terytorialny. Włączana jest najmniejsza jednostka podziału terytorialnego, tj. sołectwo (część obszaru gminy wydzielona jako jednostka pomocnicza gminy), w realizację tych zadań wspólnoty, które sama jest w stanie zrealizować. Gmina wspiera realizację poszczególnych przedsięwzięć sołectwa, a tam, gdzie jest to konieczne, przyjmuje rolę wiodącą.

— Zachęcamy przez to działanie mieszkańców do włączania się w sprawy danej miejscowości, gdyż przekazywane według mechanizmu Innowacyjnego Funduszu Sołeckiego w gminie Dywity środki finansowe są po pierwsze znacznie większe, niż wynika to z ustawy o Funduszu Sołeckim, a po drugie dzielone są przez mieszkańców, przez co mają oni realny wpływ na to, co zmieni się w ich najbliższym otoczeniu – podkreśla wójt Daniel Zadworny.

Dzięki IFS i dodatkowym środkom z budżetu gminy w Spręcowie stworzono Centrum Aktywności Wiejskiej, gdzie powstało wielofunkcyjne, ogrodzone boisko oraz siłownia zewnętrzna

Ponad połowa musi być na inwestycje

IFS funkcjonuje w gminie Dywity od 2020 roku. Zgodnie z jego zasadami sołectwa, które przeznaczą większość środków Funduszu Sołeckiego na inwestycje (w 2020 roku co najmniej 50%, a w 2021 co najmniej 60% środków), otrzymują z budżetu gminy dodatkowo proinwestycyjną premię w wysokości 100 i 200% w 2020 roku oraz 150% w 2021 roku. Dzięki temu w 2020 roku do sołectw na inwestycje popłynęło dodatkowe 700 tys. zł, a w 2021 ponad 500 tys. zł. Łącznie daje to kwotę ponad 1,2 mln zł przez dwa ostatnie lata.

— To solidny zastrzyk finansowy, za który sołectwa wyposażyły place zabaw, wybudowały boiska, chodniki w niebezpiecznych miejscach, wyremontowały świetlice, zamontowały nowe lampy czy spowalniacze ruchu — wymienia Daniel Zadworny. — Premiujemy proinwestycyjne podejście do środków Funduszu Sołeckiego, co owocuje inwestycjami, które są potrzebne mieszkańcom.

Strzał w dziesiątkę!

Nowy instrument wprowadzony przez wójta gminy Dywity, i zaakceptowany przez radnych, przyjął się wśród sołtysów, bo zarówno w 2020, jak i 2021 zdecydowana większość, bo 18 z 20 sołectw, postanowiła skorzystać z proinwestycyjnej premii.

— Innowacyjny Fundusz Sołecki to strzał w dziesiątkę! — cieszy się Krzysztof Kulas, sołtys Spręcowa. — Dzięki niemu i dodatkowym środkom z budżetu gminy utworzyliśmy w Spręcowie Centrum Aktywności Wiejskiej, gdzie powstało wielofunkcyjne, ogrodzone boisko oraz siłownia zewnętrzna. Gdyby nie dodatkowe fundusze z gminy, to inwestycja byłaby realizowana o 2-3 lata dłużej.

Innowacyjne działanie gminy w postaci IFS zostało zauważone w Polsce, bo gmina otrzymała za wdrożenie tego pomysłu wyróżnienie w kategorii innowacyjny samorząd w ogólnopolskim konkursie zorganizowanym przez Serwis Samorządowy Polskiej Agencji Prasowej.

— Tak się czasem zastanawiam, czy zasad naszego IFS nie powinno się przenieść na poziom centralny i zamiast dotacji czy dofinansowań w różnych programach, których kryteria przyznawania nie zawsze są jasne, rząd nie powinien zacząć premiować dodatkowymi środkami tych samorządów, które np. od 20 do 40 procent środków z budżetu przeznaczają na inwestycje – mówi się wójt Daniel Zadworny.

Gmina Dywity otrzymała za wdrożenie IFS wyróżnienie w kategorii Innowacyjny Samorząd w ogólnopolskim konkursie zorganizowanym przez Serwis Samorządowy Polskiej Agencji Prasowej

INNOWACYJNY FUNDUSZ SOŁECKI W GMINIE DYWITY 2021	
WYSOKOŚĆ PODSTAWOWEGO FUNDUSZU SOŁECKIEGO	685 tys. zł
CZĘŚĆ FUNDUSZU SOŁECKIEGO PRZEZNACZONA NA INWESTYCJE	395 tys. zł
PREMIA INWESTYCYJNA Z BUDŻETU GMINY	515 tys. zł
WYSOKOŚĆ INNOWACYJNEGO FUNDUSZU SOŁECKIEGO	**1 mln 200 tys. zł**

INNOWACYJNY FUNDUSZ SOŁECKI W GMINIE DYWITY 2020	
WYSOKOŚĆ PODSTAWOWEGO FUNDUSZU SOŁECKIEGO	600 tys. zł
CZĘŚĆ FUNDUSZU SOŁECKIEGO PRZEZNACZONA NA INWESTYCJE	415 tys. zł
PREMIA INWESTYCYJNA Z BUDŻETU GMINY	701 tys. zł
WYSOKOŚĆ INNOWACYJNEGO FUNDUSZU SOŁECKIEGO	**1 mln 301 tys. zł**

306621otbr-A-K

GMINA OLSZTYNEK

Zapraszamy do gminy Olsztynek, w której różnorodność krajobrazowa, rozgałęziona sieć rzek i licznych jezior, piękne lasy – w tym obszary chronionego krajobrazu: jeziora Mielno, Puszczy Napiwodzko-Ramuckiej, Lasów Taborskich, Doliny Pasłęki, Doliny Górnej Drwęcy i obszaru Natura 2000 — a także dziedzictwo kulturowe ziemi warmińsko-mazurskiej stanowią o jej atrakcyjności.

Gmina Olsztynek to również duży potencjał społeczno-gospodarczy. Dogodne położenie na skrzyżowaniu szlaków komunikacyjnych z Gdańska, Olsztyna, Kaliningradu i Warszawy, zagospodarowanie terenów przy nowych węzłach komunikacyjnych dróg: ekspresowej S7 i krajowej 51, włączenie do specjalnej strefy ekonomicznej, stała rewitalizacja miasta, uchwalenie planu zagospodarowania przestrzennego pod budowę lokalnego portu lotniczego do obsługi aglomeracji olsztyńskiej są szansą dalszego dynamicznego rozwoju gminy.

Fot. Dron Olsztynek, UMOlsztynek

Kościół Najświętszego Serca Pana Jezusa w Olsztynku

W gminie budowane są wodociągi i kanalizacja. Jednym z największych przedsięwzięć tego typu jest realizacja projektu dofinansowanego ze środków UE „Ochrona wód zbiornika Olsztynek 212 poprzez budowę systemu kanalizacji zbiorczej w gminie Olsztynek". Na obszarze gminy znajdują się dwa orliki, w tym jeden, tzw. biały orlik, w okresie zimowym pełni funkcję lodowiska. Uregulowano gospodarkę odpadami poprzez udział w budowie Zakładu Unieszkodliwiania Odpadów Komunalnych w Rudnie, a rozbudowana oczyszczalnia ścieków w Olsztynku może zapewnić odbiór każdej ilości ścieków. Na terenie gminy wybudowano i wyposażono wiejskie centra kultury i rekreacji oraz zmodernizowano wszystkie pozostałe świetlice wiejskie, przy których powstały również place zabaw. Zrealizowano – z udziałem środków unijnych – przebudowę i wyposażenie targowiska miejskiego, powstały także na poddaszu olsztyneckiego ratusza Multimedialne Muzeum Obozu Jenieckiego Stalag IB Hohenstein i Historii Olsztynka, a na niezagospodarowanym terenie przyzamcza park sportu, kultury i rozrywki. Wybudowano oraz nadbudowano istniejące budynki socjalne. Opracowywane są projekty zagospodarowania plaży nad Jeziorem Jemiołowskim i ścieżki wokół jeziora.

Placówki edukacyjne są zmodernizowane i znakomicie wyposażone, a ich oferta niezwykle atrakcyjna (klasy sportowe, innowacje pedagogiczne, mundurowe, specjalistyczne, jak również uczniowskie kluby sportowe). Miejski Dom Kultury zaprasza na zajęcia oraz liczne imprezy rozrywkowe i występy zespołów. Szczególnie polecamy czerwcowe Dni Olsztynka oraz jarmarki – wielkanocny i wigilijny. Bogatą ofertę edukacyjno-kulturalną oferuje również filia Powiatowej Szkoły Muzycznej I Stopnia.

W lipcu 2020 r. oddano do użytkowania kolejną, ogólnodostępną atrakcję turystyczną Zabytkową Wieżę Ciśnień. Wieża jest czynna dla zwiedzających zgodnie z harmonogramem publikowanym na stronie Urzędu Miejskiego w Olsztynku oraz znajdującym się w obiekcie. Wstęp jest BEZPŁATNY. Obiekt można zwiedzać indywidualnie lub w zorganizowanych grupach. Pobyt w budynku oraz wjazd na taras widokowy dozwolony jest także dla dzieci do lat 12, ale tylko pod opieką osób dorosłych. Wieża, oprócz tego, że służy zwiększeniu integracji społecznej poprzez realizowanie szeregu działań edukacyjnych i kulturalnych - jest również niezwykłym punktem widokowym. Na ostatniej - szóstej - kondygnacji mieści się nowoczesny taras, z którego możemy podziwiać panoramę miasta Olsztynek oraz otaczające go lasy i jeziora.

Fot. archiwum Promocji Gminy Olsztynek

Chałupa w skansenie

Na terenie gminy działają zakłady przetwórstwa rolno-spożywczego Tymbark-MWS Oddział w Olsztynku, wytwórnia pasz Nutripol SA, Wytwórnia Octu i Musztardy „Octim" w Olsztynku, Gospodarstwo Rybackie „Szwaderki" w Swaderkach i Ośrodek Szkoleniowo-Wypoczynkowy ZHP „Perkoz" w Waszecie. Na uwagę zasługuje ceniony w kraju i za granicą Wojewódzki Szpital Rehabilitacyjny dla Dzieci w Ameryce z leczniczym mikroklimatem. Chętnie odwiedzana jest Huta Szkła Artystycznego w Olsztynku.

Olsztynek to kraina pełna smaków, w której wiele restauracji i producentów tradycyjnej żywności posiada certyfikat „Dziedzictwo Kulinarne Warmia, Mazury, Powiśle" wyróżniono restauracje: Z Zielonym Piecem, Karczma „Skansen" i Zajazd „Jagielek" w Olsztynku. Warto również spróbować słynnych olsztyneckich jagodzianek i tradycyjnego pieczywa.

Unikalną atrakcją gminy jest pięknie położony kościół w Orzechowie. U źródeł Drwęcy znajduje się Czarci Jar, w którym różnica wzniesień dochodzi do 70 m, a w Nadrowie z platformy widokowej można podziwiać rezerwat przyrody „Bagno Nadrowskie". Warte polecenia są ośrodki konferencyjno-wypoczynkowe oraz liczne gospodarstwa agroturystyczne położone w lasach i nad licznymi jeziorami.

Olsztynek powstał na ziemi Prusów podbitych przez rycerzy zakonu krzyżackiego. Prawa miejskie otrzymał w 1359 r. Miasto przetrwało wydarzenia grunwaldzkie, spustoszenia tatarskie i szwedzkie, wojny napoleońskie, epidemie i pożary. W czasie I wojny światowej w okolicach Olsztynka rozegrała się słynna bitwa nazwana przez Niemców drugą bitwą pod Tannenbergiem. Niemcy uczcili swoje zwycięstwo budową olbrzymiego pomnika — późniejszego Mauzoleum Hindenburga. W latach 1939-45 w sąsiedztwie mauzoleum istniał Stalag I B Hohenstein – obóz jeńców wojennych: Polaków, Francuzów, Rosjan, Włochów, Belgów. Ogółem zmarło lub zostało zamęczonych ok. 55 tysięcy jeńców, których pochowano na cmentarzu w Sudwie. Olsztynek do dnia dzisiejszego zachował średniowieczny układ starego miasta z pozostałościami kamiennych murów obronnych, które należą do najlepiej zachowanych na terenie województwa. Gotycki rodowód mają: dawny kościół – aktualnie Salon Wystawowy – i zamek krzyżacki (obecnie budynek Zespołu Szkół im K. C. Mrongowiusza). Zamek przeszedł gruntowną rewaloryzację, a odrestaurowane piwnice odkryły swoje gotyckie piękno. Opodal znajduje się Dom Mrongowiusza, który obecnie wykorzystywany jest na cele muzealne.

Fot. UM Olsztynek

Jezioro Pluszne

Na terenie staromiejskim i przedmieściach Olsztynka zachowało się kilkadziesiąt kamieniczek, głównie z drugiej połowy XIX w. i początku XX w., a także kościół neogotycki z 1888 r. oraz wieża ciśnień. Na zrewitalizowanym rynku odwzorowano zarys fundamentów średniowiecznego ratusza, w którego ruinach odkryto cztery pieczęcie miejskie. Z Olsztynkiem od XIV w. kojarzona jest osoba św. Piotra. Jednak dopiero w 2011 r. Stolica Apostolska dokumentem „Varmiensis" zatwierdziła wybór świętego na patrona Olsztynka. Wielkim powodzeniem cieszy się stojąca przed ratuszem przedwojenna rzeźba lwa dłuta Michelangela Pietrobellego.

Z gminą związana jest również postać papieża Jana Pawła II. Ks. Karol Wojtyła – w drodze po sakrę biskupią – spędził w 1958 roku bezsenną noc na dworcu kolejowym w Olsztynku, utrwaloną na kartach „Wstańcie, chodźmy". O tym wydarzeniu świadczą piękny obelisk naprzeciwko dworca kolejowego, ulica Jana Pawła II, a od 26 września 2012 roku również relikwie błogosławionego przechowywane w kościele parafii Najświętszego Serca Pana Jezusa w Olsztynku, przechodzącym obecnie proces rewitalizacji.

W czerwcu 2015 r. w Olsztynku otworzono Multimedialne Muzeum Obozu Jenieckiego Stalag IB i Historii Olsztynka.

Nowy obiekt wywołuje zainteresowanie zarówno wśród lokalnych mieszkańców, jak i turystów odwiedzających nas ze wszystkich stron świata. Sukces instytucji świadczy o jej znaczącym potencjale kulturalnym, edukacyjnym i promocyjnym w skali regionu.

Istotnym zadaniem Multimedialnego Muzeum Obozu Jenieckiego Stalag IB i Historii Olsztynka jest tworzenie bazy danych dotyczących byłych jeńców wojennych. Ze względu na fakt, że Stalag IB był obozem międzynarodowym, podjęliśmy współpracę z innymi państwami w celu wymiany informacji oraz dokumentacji.

Muzeum podzielone jest na dwa działy tematyczne. Pierwszy poświęcony jest dziejom Olsztynka oraz walorom turystycznym miasta i gminy. Tematyka drugiego działu rozpoczyna się od historii I wojny światowej, ukazuje skutki dla regionu ze szczególnym uwzględnieniem wybudowania mauzoleum Tannenberg-Denkmal. Ta sala przede wszystkim upamiętnia ofiary drugiego co do wielkości w Prusach Wschodnich obozu jenieckiego Stalag IB Hohenstein, funkcjonującego w latach 1939-1945.

Cenną osobliwością Olsztynka jest Muzeum Budownictwa Ludowego – Park Etnograficzny (skansen). Zgromadzono tu kilkadziesiąt obiektów tradycyjnej architektury regionalnej, obiektów techniki. Dodatkową atrakcją dla zwiedzających jest rekonstrukcja wczesnośredniowiecznej osady Prusów Amlang oraz hodowla zwierząt gospodarskich i roślin zielarskich.

Gmina prowadzi bogatą współpracę zagraniczną. Olsztynek należy do Cittaslow – Międzynarodowej Sieci Miast Dobrego Życia. Gdy coraz więcej osób ucieka od zgiełku cywilizacyjnego, szukając spokoju oraz przyjaznej atmosfery, znajdzie je w naszej gminie. Zapewniam, że będą tu mile widziani, a jedna wizyta nie wystarczy!

fot. UM Olsztynek

Zabytkowa wieża ciśnień

Najważniejsza inwestycja to ta w przyszłość naszych dzieci

O roku zmagań z koronawirusem, ochronie bioróżnorodności i inwestycji w przyszłość najmłodszych mieszkańców rozmawiamy z Michałem Kontraktowiczem, wójtem Gminy Stawiguda.

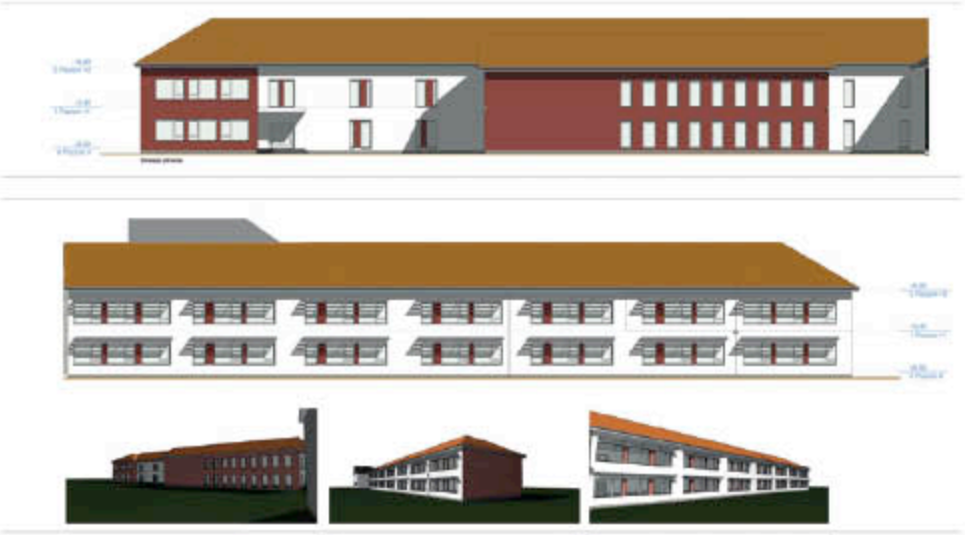

- Ostatni rok wielu z nas wolałoby wymazać z pamięci. Pan też? Jak gmina Stawiguda radzi sobie w czasie pandemii?

- Pandemia, która nas spotkała to bardzo okrutne zjawisko. Wielu z nas doświadczyło, w mniejszym lub większym stopniu, na własnej skórze jak kruche jest nasze zdrowie. Nie ma chyba nikogo kto nie pożegnał kogoś z bliższych lub dalszych znajomych z powodu koronawirusa. To straszne doświadczenie, ukazujące naszą bezsilność. Ten rok w ogóle wywrócił nasze życie do góry nogami. Nie tylko doceniliśmy wartość zdrowia, ale też nauczyliśmy się pracować, uczyć, załatwiać sprawy urzędowe bez wychodzenia z domu. Ta zmiana dotyczyła nas jako mieszkańców, ale również jako pracowników gminy. To prawdziwa rewolucja jaka zaszła w firmach i urzędach na całym świecie. Dobrze znane twarze zastąpili nadawcy maili, głosy w słuchawkach. Po ponad roku tej sytuacji jesteśmy tym już wszyscy mocno zmęczeni, tęsknimy za normalnością, za spotkaniami z ludźmi, za radością i beztroską. Chciałbym jednak, żebyśmy zapamiętali z tego czasu nie tylko ograniczenia, ale również wielką ludzką solidarność, odpowiedzialność. To jak pomagaliśmy sobie wzajemnie robiąc zakupy, opiekując się zwierzakami czy masowo szyjąc maseczki. To ważne, żebyśmy pamiętali również o zdanym egzaminie z dobroci i empatii. Ja jestem dumny z naszych mieszkańców, moich urzędników, którzy z dnia na dzień dostosowali się do nowych warunków i ogromnie wdzięczny jestem naszym strażakom, którzy po raz kolejny udowodnili, że na nich zawsze można liczyć.

- Zmieniła się praca urzędników, a czy same sprawy mieszkańców również?

- Niektóre z dziedzin życia, jak edukacja, pomoc społeczna czy zdrowie stały się jeszcze istotniejsze. Nie oznacza to jednak, że nagle przestaliśmy interesować się drogami, chodnikami, ścieżkami pieszo-rowerowymi. Mieszkańcy gminy są bardzo świadomymi obywatelami, o czym świadczy m.in. rekordowa frekwencja w wyborach, która zapewniła nam wóz strażacki. Mieszkańcy aktywnie uczestniczą w spotkaniach sołeckich, zadają wiele pytań, proszą o informacje. Tak było przed pandemią, tak jest i teraz. I to bardzo mnie cieszy, bo są prawdziwymi gospodarzami naszej gminy. Niezmiernie istotne jest to, że tak wielu z nich rozumie, że nie da się realizować wszystkich inwestycji jednocześnie, że musimy ubiegać się o dofinansowanie ze środków zewnętrznych, by móc rozwijać naszą gminę. Budżet gminy to głównie wydatki na oświatę i wychowanie (prawie 23,5 mln zł), rodzinę i pomoc społeczną (prawie 23,00 mln zł), gospodarkę komunalną i ochronę środowiska (blisko 11 mln zł). Natomiast prowadzimy inwestycje wartości ok. 52 mln zł, a przypomnę, że środków własnych w tym roku mamy niewiele ponad 14 mln zł. I to właśnie dlatego istotne jest, aby pozyskiwać jak najwięcej środków zewnętrznych na ich realizację. Podkreślenia wymaga fakt, że mimo ograniczeń zespół, z którym pracuje bardzo aktywnie podchodzi do wszelkich konkursów i grantów. To dzięki zaangażowaniu i pracy wielu osób cały czas się rozwijamy.

- Największa inwestycja jaką obecnie prowadzi gmina to ochrona bioróżnorodności, na którą udało się pozyskać aż prawie 20 mln zł dofinansowania.

- To projekt, który wymagał wielkiego zaangażowania i pracy. Jego realizacja nie byłaby możliwa dzięki ponadprzeciętnemu zaangażowaniu naszych urzędników, a także radnych i sołtysów. To również efekt dobrej współpracy z partnerami zewnętrznymi - GDDKIA Olsztyn, PSD Olsztyn, Wody Polskie, Urzędem Wojewódzkim, RDOŚ i Starostwem Powiatowym w Olsztynie. Dzięki realizacja tego projektu powstanie łącznie prawie 11 km dróg dla rowerów na terenie naszej gminy, a także wiele innych inwestycji na terenie naszych sołectw. Na pewno skorzystają na tym mieszkańcy, ale również turyści, którzy już teraz doceniają walory przyrodnicze naszej gminy i chętnie oddają się turystyce rowerowej czy pieszej.

- To z pewnością największa inwestycja w gminie, ale nie jedyna?

- Na wiele rozstrzygnięć konkursowych jeszcze czekamy. I cały czas pracujemy nad pozyskaniem kolejnych środków. Mnie osobiście bardzo cieszy, że realizowana będzie niezwykle ważna inwestycja jaką jest przebudowa skrzyżowania na ul. Bartąskiej z ul. Stawigudzką. Długo pracowałem nad tym, żeby znalazła się wśród celów inwestycyjnych powiatu i dziś, pomimo niedowierzań wielu osób, powstanie rondo, a od strony ul. Bukowskiego powstanie ścieżka pieszo-rowerowa wzdłuż ul. Bartąskiej. Najważniejszą jednak inwestycją, bo w edukację naszych najmłodszych mieszkańców będzie szkoła, która powstanie w listopadzie br. Umowę na realizację tej inwestycji podpisujemy 4 maja. To niezwykle potrzebna i wyczekana inwestycja, bo potrzeby gminy w aspekcie edukacji wciąż rosną. To jest priorytet, bo dzieci są najważniejsze. Rozumiem potrzeby ich rodziców, którym zależy na dobrym poziomie i nowoczesnych warunkach kształcenia ich dzieci. Odpowiedzią na te potrzeby jest także utworzenie przedszkola na ul. Stawigudzkiej w Bartągu. Na początku funkcjonowania placówki (wrzesień 2019 r.) oferowanych było 75 miejsc, a od września br. zostanie przyjętych 200 dzieci. I to nie jest nasze ostatnie słowo, bo przedszkole planujemy dalej rozwijać. Pracy przed nami wciąż dużo, bo zależy nam na tym, by nasza gmina była naprawdę dobrym miejscem do życia.

STAWIGUDA

DO NOWOCZESNEJ FABRYKI POTRZEBUJEMY WŁAŚNIE CIEBIE!

- Lubisz majsterkować i znasz podstawy rysunku technicznego?
- Interesują Cię nowoczesne technologie?
- Chcesz się rozwijać?
- Mieszkasz w okolicy?

Zgłoś się do nas!

POTRZEBUJEMY:

- **OPERATORÓW MASZYN I URZĄDZEŃ PRODUKCYJNYCH**
- **MONTERÓW URZĄDZEŃ I NARZĘDZI**
- **ELEKTRYKÓW**
- **GALWANIZERÓW**

POMOŻEMY CI ROZWINĄĆ TWOJE UMIEJĘTNOŚCI

ERKO®

e-mail: praca@erko.pl | 89 522 10 42
ul. Jana Hanowskiego 7, 11-042 Jonkowo

46721 otbr-a-A

NATUROPATA ZAWÓD Z PRZYSZŁOŚCIĄ

Poz. 130 LISTY RZEMIOSŁ

Powrót do NATURY – na ścieżki NATURY
staje się wyzwaniem cywilizacyjnym i troską o przetrwanie w groźnie przekształcanym środowisku Człowieka. Jak wskazuje współczesna nauka – 80% naszych szans na zdrowe życie, a tym samym na życie szczęśliwe i osobisty rozwój wiąże się ze **zdrowym stylem życia**, staranną refleksją nad **promocją zdrowia** i w efekcie, zwłaszcza teraz, strategiczne postawienie na **profilaktykę** w szerokim słowa znaczeniu. Zaprowadzi to nas do prawdziwej, ze znajomością rzeczy, dbałości o własne i najbliższych aspekty dobrostanu – zdrowia i pomyślności, a pasjonatom pozwoli na udzielanie profesjonalnej pomocy Bliźnim, metodami naturalnymi i z często zapomnianych źródeł **„prosto z Natury"**.

Są jednak warunki, aby dać się odróżnić od oszustów, zwykłych hochsztaplerów, czy magów.

Profesjonalny rzemieślnik NATUROPATA stawia na najnowsze zdobycze nauki, rzetelną wiedzę i umiejętności, by indywidualnie dostosowane do każdego z podmiotowych Klientów usługi terapeutyczne były gloryfikacją w rzemieślniczym dziele – rzemieślniczej użytecznej solidności!

I wreszcie kanon „nigdy zamiast" lekarza, medycyny; Boga i woli Klienta!

Legalizm, humanizm, otwarcie na podmiotową wartość Człowieka jako Klienta, komplementarność wobec medycyny akademickiej, wrażliwość i holistyczna służebność wobec Bliźniego w potrzebie, a jednoczesne profesjonalne rzemieślnicze kwalifikacje – to opcja na **połączenie szlachetnej pasji z wielozawodowstwem tak potrzebnym, by wykazać się inteligentną zaradnością, by żyć pełnią życia i cieszyć się wdzięcznością Tych, którym przynieśliśmy pomoc i wsparcie!**

Tak jak dawniej słowo **rzemieślnik oznaczało – najlepszy!** Dzisiaj, rzemieślnicze kwalifikacje oznaczają podobnie, odróżniają od hochsztaplerów, oszustów; więc **okazanie się takimi kwalifikacjami, prawem wykonywania zawodu jest zaszczytnym wyróżnieniem. Nasi absolwenci, po złożeniu rzemieślniczego egzaminu w zawodzie NATUROPATA otrzymują EUROPASS – pozwalający na wykonywanie zawodu NATUROPATA na terenie całej Unii Europejskiej!**

Zachęcamy Państwa, zwłaszcza teraz, do sięgnięcia po te kwalifikacje!

Akademia Kształcenia Ustawicznego Rzemiosła i Przedsiębiorczości NATUROPATA

NATUROPATA
Zawodowe kursy NATUROPATA

Kursy organizowane przez Akademię są dwusemestralne – 270 godz.

Semestr I to anatomia i fizjologia - zaliczenie na podstawie pracy semestralnej.

Semestr II obejmuje min. 8 comiesięcznych weekendowych zjazdów; wykładów, ćwiczeń i warsztatów prowadzonych przez najlepszych w kraju mistrzów, naukowców i praktyków w zawodzie.

Podstawa prawna zawodu: 1 stycznia 2015 r. weszło w życie ROZPORZĄDZENIE MINISTRA PRACY I POLITYKI SPOŁECZNEJ z dnia 7 sierpnia 2014 r. (Dz.U.2014 poz.1145) w sprawie klasyfikacji zawodów i specjalności. Minister właściwy ds. pracy określił charakterystykę zawodu, a na jej podstawie Związek Rzemiosła Polskiego ustanowił Uchwałą nr 9 Zarządu Związku Rzemiosła Polskiego z dnia 26.05.2015 r. znak: NO-I-130/Standardy/15 – poz. 130 listy rzemiosł.

STANDARDY EGZAMINACYJNE

Kod z klasyfikacji zawodów i specjalności dla potrzeb rynku pracy	Kod z klasyfikacji zawodów szkolnictwa zawodowego	**NUMER STANDARDU egzaminacyjnego**
323009	**zawód pozaszkolny**	**130/czeladnik 130/mistrz**

Kursy prowadzi: **Polska Szkoła Naturoterapii – AKADEMIA KSZTAŁCENIA USTAWICZNEGO RZEMIOSŁA I PRZEDSIĘBIORCZOŚCI NATUROPATA** przy AE IPC
Rejestr Instytucji Szkolących – RIS: 2.28/00021/2018; NIP: 5210441888 | Regon: 369350671; 11-034 Pluski, Jeziorna 34; tel.: +48 89 5126 166, tel. kom.: tel. +48 601 805 111; jmackiewicz@onet.pl www.aku-naturopata.pl

ODPOCZYWAJ I KORZYSTAJ Z DOBRODZIEJSTW KONTAKTU Z NATURĄ W PLUSKACH K.OLSZTYNA

CZTERY PORY WARMII PLUSKI – POKOJE DO WYNAJĘCIA

Do dyspozycji naszych Gości mamy 4 apartamenty, LATO i ZIMA na parterze oraz WIOSNA i JESIEŃ na piętrze (z własnym wyżywieniem) 150m od jeziora.
Serdecznie zapraszamy rodziny z dziećmi, pupilami* oraz wszystkie osoby ceniące sobie spokojny wypoczynek w cichych i naturalnych okolicznościach pięknej warmińskiej przyrody.

czteryporywarmiipluski@gmail.com
T: 789 338 098



BIAŁY ŻAGIEL – DOM DO WYNAJĘCIA PLUSKI

Do dyspozycji Gości mamy dom z 2-3 sypialniami, w pełni wyposażoną kuchnią, salonem, 2 łazienkami oraz tarasem z ogrodem (opcja z własnym wyżywieniem). Obiekt posiada udogodnienia dla osób niepełnosprawnych. 100m od jeziora. Zapraszamy rodziny z dziećmi i osoby ceniące spokój, ciszę i bliskość natury.

robotny.pl@gmail.com
T: 604 257 007

PLAN B – PRZYCZEPA KEMPINGOWA WE WSI

Pluski nad samym brzegiem jeziora.

Do dyspozycji naszych Gości mamy 4-osobową przyczepę kempingową zadaszoną wiatą wraz z pełnym zapleczem sanitarnym.

robotny.pl@gmail.com
T: 604 257 007

48021ottr-4-K

Miasto Ostróda

PERŁA MAZUR

Zaprasza!

Burmistrz Ostródy, Zbigniew Michalak:
Zapraszam Państwa do odwiedzenia Ostródy w sezonie letnim. Jak zawsze w naszym mieście będzie się dużo działo, Perła Mazur przygotowuje atrakcyjny plan letnich imprez, które przyciągną turystów i zaspokoją kulturalne potrzeby mieszkańców. Będą więc lipcowe festiwale – Ostróda Reggae Festival i Ogólnopolski Festiwal Muzyki Tanecznej. W sierpniu zaprosimy na Dni Ostródy, noc kabaretową i koncert Wakacyjnej Trasy Dwójki.

Planujemy też duże i mniejsze wydarzenia sportowe. Będą spacery z przewodnikiem, jarmarki, zloty i wizyty znamienitych gości. I oczywiście będąc w Ostródzie nie zapomnijcie Państwo o rejsie statkiem Żeglugi Ostródzko-Elbląskiej czy wizycie w Muzeum na Zamku. Proszę nas odwiedzać, miejmy nadzieję, że pandemiczne ograniczenia nie pokrzyżują nam planów.

Ostróda czeka!



POWIAT OSTRÓDZKI

PROJEKTY ZREALIZOWANE NA RZECZ MIESZKAŃCÓW POWIATU OSTRÓDZKIEGO W LATACH 2015-2020

Podwyższanie standardu obiektów świadczących usługi medyczne, poprawa jakości infrastruktury drogowej oraz wydatki na oświatę i wychowanie stanowią dla mnie priorytet, jednak zakres realizowanych działań przez struktury powiatowe jest o wiele szerszy. Działania te mają na celu poprawę jakości życia mieszkańców powiatu ostródzkiego – mówi Andrzej Wiczkowski, Starosta Ostródzki.

Powiat ostródzki to niezwykle malowniczy obszar położony w zachodniej części województwa warmińsko-mazurskiego, na Pojezierzu Iławskim. Stanowi trzon obszaru o silnej turystycznej marce, tytułowanej jako Mazury Zachodnie. Atutami przyciągającymi tu corocznie tysiące turystów z kraju i zagranicy są głównie Kanał Elbląski i pola historycznej bitwy pod Grunwaldem. Posiadamy rozwiniętą infrastrukturę turystyczną, bogatą bazę noclegową oraz obszerną ofertę wydarzeń kulturalno-sportowych.

Mocne atuty turystyczne w połączeniu z aktywnym i nowoczesnym marketingiem samorządowym sprawiają, że powiat ostródzki od wielu lat plasuje się w czołówce krajowych rankingów samorządowych. W ogólnopolskim rankingu gmin i powiatów prowadzonym przez Związek Powiatów Polskich jednostka powiatowa zdobyła honorowy tytuł Dobrego Polskiego Samorządu 2019 i tym samym po raz pierwszy w historii zajęła pierwsze miejsce w kategorii powiatów od 60 tys. do 120 tys. mieszkańców. Dodatkową nagrodą dla samorządu było zdobycie wyróżnienia SuperPowiat w 2020 roku, jest to rodzaj uhonorowania „mistrzów wśród samorządowych liderów". Duża rozpoznawalność powiatu, wyrazisty i jednoznacznie pozytywny jego wizerunek jako przyjaznej jednostki terytorialnej dla mieszkańców, inwestorów oraz turystów to efekt wysoko ocenianych działań prowadzonych przez samorząd.

RANKING ZWIĄZKU POWIATÓW POLSKICH 2020 SUPER POWIAT

ZWIĄZEK POWIATÓW POLSKICH LIDER RANKINGU POWIATÓW 2019

80721otbr-a-K

Sprawna polityka władz samorządowych otwiera region na wiele ważnych i wielomilionowych inwestycji. Prowadzone przez Powiat Ostródzki działania, na przestrzeni ostatnich pięciu lat, pozwoliły zrealizować wiele projektów inwestycyjnych i nieinwestycyjnych, których łączna wartość wyniosła ponad 125 mln zł, z czego dofinansowanie z funduszy zewnętrznych stanowiło ponad 75 mln zł. W największym stopniu na tę kwotę złożyły się projekty związane z infrastrukturą drogową w wysokości blisko 80 mln zł. Ich wdrożenie było możliwe dzięki dofinansowaniu m.in. z Funduszu Dróg Samorządowych oraz partycypacji finansowej innych samorządów a nawet przedsiębiorców. Niewątpliwie najistotniejszym zadaniem drogowym była budowa wiaduktu nad linią kolejową nr 353 Poznań – Skandawa wraz z przebudową układu komunikacyjnego drogowo-kolejowego w Ostródzie. Wartość tej inwestycji to ok. 29 mln zł, z czego ok. 15,5 mln zł Powiat Ostródzki pozyskał jako dofinansowanie z rezerwy subwencji ogólnej.

Pozyskane dodatkowe środki umożliwiły przeprowadzenie szeregu inwestycji mających na celu nie tylko poprawę jakości dróg, ale także opieki zdrowotnej. Polepszenie jakości świadczonych usług medycznych jest kluczowym zadaniem także w związku ze stanem epidemicznym. Rozbudowaliśmy szpital powiatowy pod potrzeby nowego bloku operacyjnego z oddziałem intensywnej terapii, dokonaliśmy termomodernizacji dwóch obiektów szpitala oraz przychodni. Na potrzeby walki z COVID-19 nabyliśmy wyposażenie i sprzęt, aby w jak najszerszym aspekcie zapewnić wsparcie pacjentom Szpitala w Ostródzie S.A. Przygotowujemy projekt dotyczący przeprowadzenia rozbudowy ostródzkiego szpitala o nową izbę przyjęć wraz z salą resuscytacyjno-zabiegową, gabinetami zabiegowymi, salą do obserwacji pacjentów, gipsownią, izolatką, gabinetami dla personelu oraz pomieszczeniami technicznymi. Ponadto powstaną pracownie kolonoskopii, gastroskopii oraz USG. Na piętrze placówka zyska dodatkową powierzchnię 800 m² oddziału ortopedii.

Nie mniej ważnymi działaniami były te zmierzające do podniesienia jakości kształcenia zawodowego, tj. modernizacja i doposażenie bazy dydaktycznej w nowoczesny sprzęt oraz podniesienie kompetencji zawodowych wśród uczniów i nauczycieli. Projekty edukacyjne w głównej mierze zrealizowane zostały w ramach Regionalnego Programu Operacyjnego Województwa Warmińsko-Mazurskiego na lata 2014-2020.

Powiat Ostródzki stara się z wyprzedzeniem reagować na intensywnie zachodzące przemiany społeczno-gospodarcze oraz wyzwania, jakie Unia Europejska i rozwijające się społeczeństwo stawiają przed administracją samorządową. „E-powiat – cyfryzacja urzędu Starostwa Powiatowego w Ostródzie" to projekt, który zwiększy efektywność i dostępność geoportalu powiatu ostródzkiego poprzez udostępnienie i świadczenie 21 e-usług publicznych. Kolejny etap zakłada utworzenie 17 nowych e-usług publicznych, a także zakup niezbędnego wyposażenia.

Przygotowaliśmy dla Państwa publikację, w której omówiliśmy projekty realizowane na rzecz naszych mieszkańców. Cyfrowo udostępnimy ją bezpłatnie na kanałach informacyjnych prowadzonych przez Powiat Ostródzki. Papierowo opublikujemy w ramach „Gazety Ostródzkiej". Dziękuję wszystkim tym, którzy aktywnie przyczynili się do powstania tego opracowania.

Zachęcam do szukania nas w sieci

Andrzej Wiczkowski — Starosta Ostródzki

www.powiat.ostroda.pl
www.facebook.com/PowiatOstrodzki

GMINA GRUNWALD

DZIENNY DOM SENIOR +

Od wielu lat, nie tylko w Polsce, obserwujemy zjawisko starzenia się społeczeństwa. Proces ten nabiera coraz większej dynamiki, dlatego już teraz należy myśleć o tym, jak zaopiekować się seniorami. Z reguły u osób w podeszłym wieku wraz z końcem pracy zawodowej gaśnie również aktywność społeczna. Aby zapobiec takiej sytuacji, powstał m.in. program wieloletni SENIOR + na lata 2015-2020 realizowany przez Ministerstwo Rodziny, Pracy i Polityki Społecznej. Realizując założenia tego programu w edycji 2020, z inicjatywy Wójta Gminy Grunwald Adama Szczepkowskiego, w miejscowości Glądy został utworzony Dzienny Dom SENIOR +. Obiekt powstał po generalnym remoncie i przebudowie starego budynku świetlicy wiejskiej. Nieruchomość, nieremontowana przez lata, była w bardzo złym stanie, ale dzięki wsparciu finansowym z programu SENIOR + oraz Rządowego Funduszu Inwestycji Lokalnych powstała placówka, z której będą mogli korzystać mieszkańcy gminy Grunwald w wieku 60+. Obiekt został dostosowany do potrzeb osób niepełnosprawnych i wyposażony w niezbędny sprzęt do zajęć rehabilitacyjno-ruchowych. W ramach zrealizowanej inwestycji powstało:

- jedno pomieszczenie ogólnodostępne, pełniące funkcję sali spotkań i jadalni, z niezbędnym wyposażeniem meblowym, komputerowym i RTV,
- jedno pomieszczenie kuchenne z wyposażeniem meblowym i sprzętem AGD,
- trzy łazienki: dla mężczyzn, kobiet i osób niepełnosprawnych z niezbędnym wyposażeniem (sedesy, umywalki, prysznic z krzesełkiem i uchwytem dla osób niepełnosprawnych),
- jedno pomieszczenie do utrzymania aktywności ruchowej wyposażone w urządzenia i sprzęt do ćwiczeń,
- jedno pomieszczenie zabiegowo-pielęgniarskie do udzielania bieżącej pomocy medycznej,

- jedno pomieszczenie pełniące funkcję szatni seniorów, wyposażone w indywidualne szafki,
- podjazd dla osób niepełnosprawnych.

W najbliższym czasie zostanie zainstalowana instalacja fotowoltaiczna na dachu budynku oraz urządzony parking.

Dzienny Dom SENIOR + przyczyni się do poprawy jakości życia seniorów w gminie Grunwald oraz zapewni im wsparcie i pomoc adekwatną do potrzeb i możliwości wynikających z wieku i stanu zdrowia, w tym specjalistyczne wsparcie. Ponadto zatrudniony na miejscu pracownik będzie prowadził zajęcia edukacyjne, kulturalno-oświatowe i sportowo-rekreacyjne. Efektem takich działań będzie promocja aktywnego starzenia się oraz zwiększenie zaangażowania seniorów w życie lokalnej społeczności. Łączny koszt powstania Dziennego Domu SENIOR + to suma 595 501,01 zł. Źródła finansowania: dotacja z programu wieloletniego SENIOR + na lata 2015-2020: 290 000,00 zł, dotacja z Rządowego Funduszu Inwestycji Lokalnych: 305 501,01 zł.

ZAKUP SAMOCHODÓW RATOWNICZO-GAŚNICZYCH DLA JEDNOSTEK OSP

Bezpieczeństwo mieszkańców gminy Grunwald jest jednym z priorytetów, które od samego początku kadencji przyświecają działaniom Wójta Gminy Grunwald Adama Szczepkowskiego.

Zgodnie z ogólną definicją ochotnicza straż pożarna to specjalna organizacja społeczna, przeznaczona w szczególności do walki z pożarami, klęskami żywiołowymi, zagrożeniami ekologicznymi związanymi z ochroną środowiska i innymi miejscowymi zagrożeniami. Jednak jak ważna jest to rola, dowiadujemy się podczas zdarzeń, w których bierze udział, lecz aby niesiona przez nich pomoc była skuteczna, musi być wyposażona w odpowiedni, specjalistyczny sprzęt. Jeszcze nie tak dawno praca strażaków ograniczała się do gaszenia pożarów. Dzisiaj spieszą oni do wszelkiego rodzaju wypadków: pożarów, wypadków drogowych, katastrof, powodzi. Dzięki zaangażowaniu Wójta Adama Szczepkowskiego już dwie jednostki ochotniczych straży pożarnych w gminie Grunwald mają fabrycznie nowe średnie samochody ratowniczo-gaśnicze. Przy wsparciu Gminy Grunwald zostały zakupione samochody z napędem 4 x 4, wyposażone w nowoczesne systemy gaśnicze i techniczne. W 2019 r. pierwszy samochód trafił do jednostki OSP we Frygnowie. W uroczystości przekazania pojazdu uczestniczyła Panie Bogusława Orzechowska Senator RP i Hanna Teodorczyk przedstawiciel Wojewódzkiego Funduszu Ochrony Środowiska i Gospodarki Wodnej oraz Panowie bryg. Robert Fliciński, Zastępca Warmińsko-Mazurskiego Komendanta Wojewódzkiego, oraz bryg. Tomasz Ostrowski, Komendant Powiatowy PSP w Ostródzie.

Drugi samochód ratowniczo-gaśniczy trafił w 2020 r. do jednostki OSP w Dylewie. Potrzeba zakupu nowego pojazdu była niezaprzeczalna, gdyż dotychczasowym samochodem operacyjnym OSP Dylewo był ponad trzydziestotrzyletni star 244. Niestety ze względu na pandemię nie było oficjalnego przekazania wozu strażakom. Nowy samochód został wykonany na podwoziu volvo, auto ma napęd 4 x 4. Może on przewozić 4 tys. litrów wody i 400 litrów środka pianotwórczego. Jest wyposażony m.in. w autopompę, pneumatyczny maszt oświetleniowy, wyciągarkę o sile 10 ton, specjalistyczny sprzęt hydrauliczny i pneumatyczny ratownictwa technicznego, urządzenie szybkiego natarcia i inny sprzęt niezbędny do prowadzenia działań ratowniczo - gaśniczych. Po raz pierwszy w historii jednostka Ochotniczej Straży Pożarnej w Dylewie otrzymała fabrycznie nowy samochód. Jest to efekt m.in. konsekwentnego działania, dobrej współpracy oraz ogromnego zaangażowania strażaków ochotników oraz władz gminy Grunwald. Zakup samochodu nie byłby jednak możliwy bez wsparcia środków zewnętrznych i pomocy ludzi dobrej woli. Największy wkład finansowy był po stronie Gminy Grunwald, który wyniósł 348 496,00 złotych. Drugim źródłem finansowania była dotacja uzyskana z Ministerstwa Spraw Wewnętrznych i Administracji w wysokości 333 410,00 złotych. Kolejne dofinansowanie w łącznej wysokości 108 000,00 złotych pochodziło z Narodowego i Wojewódzkiego Funduszu Ochrony Środowiska i Gospodarki Wodnej. Łączna wartość nowego pojazdu pożarniczego marki Volvo wraz z wyposażeniem wyniosła 789 906,00 złotych. W tym roku planowany jest zakup samochodu ratowniczo-gaśniczego dla Ochotniczej Straży Pożarnej w Gierzwałdzie, która należy do Krajowego Systemu Ratowniczo-Gaśniczego.

ROK 2020 W GMINIE ŁUKTA

Gmina Łukta zajmuje obszar o wysokich walorach przyrodniczo-krajobrazowych, które przyciągają wielu turystów. Na terenie gminy znajduje się wiele pięknych jezior, a także rzeki i m.in. Pasłęka. Jest to mała gmina wiejska, w której zamieszkuje ponad 4000 mieszkańców.

fot. Związek Stowarzyszeń "Kraina Drwęcy i Pasłęki"

Rok 2020 był ciężkim rokiem dla ludzi na całym świecie. Z powodu pandemii zostały ograniczone w znacznym stopniu różnego rodzaju wydarzenia, jednakże gmina Łukta nie zatrzymała się. Zostało zrealizowanych wiele inwestycji, zarówno przez gminę, która korzystała z własnych i zewnętrznych środków, jak i przez zewnętrznych inwestorów:

- zmieniona została nawierzchnia na drodze w miejscowości Pelnik
- zamontowane zostały panele fotowoltaiczne w Zespole Szkolno-Przedszkolnym w Łukcie, co poprawiło bilans ekologiczny placówki
- działalność rozpoczęła nowa oczyszczalnia ścieków mechaniczno-biologiczna działającą w oparciu o nitryfikująco- denitryfikujący osad czynny z tlenową stabilizacją osadu w układzie przepływu ciągłego, będąca, jak dotąd, największą inwestycją w Gminie Łukta, wynoszącą 21,5 mln złotych

- powstał gazociąg, do którego zostali już podłączeni pierwsi odbiorcy, m.in. GOK; a w 2021 roku Polska Spółka Gazownictwa, realizująca budowę gazociągu w gminie Łukta, planuje jego rozbudowę
- zrealizowany został projekt cyfryzacji Urzędu Gminy w Łukcie zapewniający lepszą jakość usług mieszkańcom
- rozpoczęto także dwie inwestycje realizowane przez Warmińsko-Mazurski Urząd Wojewódzki w Olsztynie, polegające na przebudowie drogi wojewódzkiej łączącej Łuktę z Olsztynem oraz łączącej Łuktę z Morągiem
- dzięki środkom zewnętrznym zakupione zostały komputery w ramach programów „Zdalna Szkoła oraz Zdalna Szkoła +, pomagające dzieciom z Zespołu Szkolno-Przedszkolnego w Łukcie w uczestniczeniu w zdalnym nauczaniu.

Na początku roku 2020 zostało zorganizowane wydarzenie, pt. Orszak Trzech Króli przy współpracy z Fundacją „Orszak Trzech Króli". W jego organizacji wzięło udział wielu mieszkańców parafii pw. Najświętszej Maryi Panny Częstochowskiej w Łukcie

Życie kulturalne i społeczne w gminie Łukta także nie zwolniło. Gminny Ośrodek Kultury działał z zachowaniem wszelkich zasad sanitarnych, przenosząc wiele wydarzeń do internetu lub przeorganizowując je w taki sposób, aby każdy mógł korzystać z tych usług z własnego domu.

- Odbyła się akcja szycia maseczek, które zostały rozdane mieszkańcom, instytucjom publicznym oraz przekazane służbie zdrowia.
- Odbywały się: cykl zajęć kulinarnych, wieczory gier planszowych, zajęcia rękodzielnicze dla dzieci i dorosłych, a także nauka gry na instrumentach.
- Swoją działalność kontynuowały lokalny chór Pasjonatki oraz zespół muzyczny działający przy GOK-u
- Powstała internetowa mapa niezwykłych miejsc w gminie Łukta, która jest dostępna na stronie internetowej **www.goklukta.pl/mapahistoryczna.**
- Odbywały się koncerty online.

Co roku hucznie organizowana jest także Wielka Orkiestra Świątecznej Pomocy, która w naszej gminie trwa nie jeden, a trzy dni. Sztab Łukta staje na głowie, aby zorganizować to wydarzenie jak najlepiej i aby przyciągnąć jak największą liczbę uczestników.

Tadeusz Sobierajski
- burmistrz Morąga

GMINA MORĄG
ul. 11 Listopada 9
14 - 300 MORĄG
morag@morag.pl
www.morag.pl

W 2020 r. minęło 30 lat od pierwszych wyborów do rad gmin i ustawy o samorządzie terytorialnym. To doskonała okazja, aby podsumować co się nam udało zmienić w naszych lokalnych środowiskach.

Tak się składa, że osobiście z samorządem Morąga związany jestem od przeszło 30 lat i mogę z tej perspektywy czasu ocenić działalność naszego samorządu. Swoją pracę w instytucjach samorządowych rozpocząłem w 1990 roku jako dyrektor gminnego Zakładu Gospodarki Komunalnej. Funkcję tę pełniłem do 1998 r. Natomiast w organach samorządowych pochodzących z wyborów bezpośrednich pracuję od 1994 roku. W latach 1994-1998 pełniłem mandat radnego gminy, sprawując jednocześnie funkcję przewodniczącego Rady Miejskiej w Morągu. W latach 1998-2002 byłem członkiem Zarządu Województwa Warmińsko-Mazurskiego oraz radnym województwa. Z perspektywy czasu stwierdzam z przekonaniem, że dynamizm rozwoju samorządów w Polsce nastąpił z chwilą wejścia Polski do Unii Europejskiej. W pierwszej dekadzie od wejścia w życie ustawy o samorządzie gminnym, gminy nie posiadały zbyt wielu możliwości rozwojowych, ale mimo tego w tym okresie w Gminie Morąg powstała m.in.: kotłownia miejska, oczyszczalnia ścieków oraz szkoła podstawowa w Żabim Rogu. Perspektywiczne spojrzenie i programowanie rozwoju lokalnego zapoczątkowały na dobre wymogi unijne.

Od 2002 roku sprawuję urząd Burmistrza Morąga. Przyznam, że wieloletnie doświadczenie samorządowe jest mi bardzo pomocne w codziennej pracy. To było wiele lat ciężkiej, wytężonej pracy, mojej i współpracowników. Najbardziej trwały i widoczny efekt tej pracy to oczywiście zrealizowane inwestycje, które poprawiły standard życia naszych mieszkańców. Trudno wymienić je wszystkie. Moje początki na stanowisku burmistrza to borykanie się z niedoborem środków finansowych na realizację zaplanowanych zadań. Mimo trudności budowałem fundamenty pod przyszły rozwój gminy, bo trzeba było gonić opóźnienia rozwojowe. Gdy obejmowałem urząd wiedziałem, że potrzeb jest bardzo wiele i że nie zdołamy ich zrealizować z własnego budżetu. Wiedziałem, że o tempie rozwoju naszej Gminy zdecyduje przede wszystkim determinacja i skuteczność w staraniach o pieniądze z zewnątrz, że drugiej takiej szansy nie dostaniemy. I udało się! Większość dużych inwestycji zrealizowaliśmy właśnie dzięki skutecznemu sięganiu po zewnętrzne środki finansowe. W tym okresie czasu pozyskaliśmy ponad 70 mln zł na realizację blisko 80 projektów, których wartość przekroczyła 120 mln zł. W czasie mojej pracy na stanowisku Burmistrza Morąga dokonaliśmy przeobrażenia większości gminnej infrastruktury. Mieszkańcy Morąga i terenów wiejskich Gminy Morąg doczekali się wielu nowych dróg, chodników i ścieżek rowerowych, w większości wybudowanych ze środków własnych lub z dofinansowaniem UE, ale część z nich to wynik dobrej współpracy z samorządem województwa i powiatu. Zmodernizowaliśmy, rozbudowaliśmy i doposażyliśmy placówki oświatowe. Zrewitalizowaliśmy park w centrum Morąga oraz wybudowaliśmy drugi park przy ulicy Kardynała Wyszyńskiego. Wybudowaliśmy wiele placów zabaw i obiektów sportowych. Mieszkańcy i turyści mogą korzystać z nowego molo z infrastrukturą na plaży głównej w Kretowinach oraz urokliwej plaży i molo w miejscowości Bogaczewo położonej po przeciwnej stronie jeziora Narie, które jest naszą największą turystyczną atrakcją. Bardzo cieszy mnie też rozbudowa przystani żeglarskiej „Keja" w Bogaczewie, która jest nowoczesną bazą dla żeglarzy. Innym oczekiwanym przez mieszkańców zadaniem jest odrestaurowanie XIV-wiecznego gotyckiego ratusza w centrum miasta. Zmodernizowaliśmy i wyposażyliśmy świetlice w wielu miejscowościach wiejskich dając im centra kulturalno-społeczne. Unowocześniliśmy działalność gminnych Ochotniczych Straży Pożarnych. Jesteśmy dumni ze zmodernizowanego Kina i Domu Kultury oraz nowoczesnej Miejskiej Biblioteki Publicznej. Dokonaliśmy kompleksowej termomodernizacji wszystkich szkół i przedszkoli oraz Miejskiego Ośrodka Pomocy Społecznej w Morągu. Wspólnie ze Szpitalem Miejskim w Morągu realizujemy kosztowną termomodernizację budynków szpitalnych. Wybudowaliśmy elektrownię fotowoltaiczną przy morąskiej pływalni, zagospodarowaliśmy dla mieszkańców teren nad jeziorem Skiertąg, po czym rozpoczęliśmy też jego bioremediację mikrobiologiczną. Nie mogę też nie wspomnieć o bardzo ważnych, a niewidocznych gołym okiem działaniach kompleksowym uzbrajaniu terenów inwestycyjnych pod budownictwo mieszkaniowe, budowie i modernizacji sieci kanalizacyjnej i wodociągowej na terenie Gminy.

A najważniejsze dla mnie przedsięwzięcie - w grudniu 2015 roku mieszkańcy otrzymali od samorządu wyjątkowy prezent na święta - krytą pływalnię za ponad 23 miliony zł. Była to trudna, ale bardzo oczekiwana inwestycja, służąca również mieszkańcom okolicznych gmin.

Należy dodać, że także budżet Gminy Morąg na przestrzeni lat znacznie wzrósł z trzydziestu dwóch milionów w 2002 roku do ponad stu dwudziestu milionów w roku 2020.

Widzę, że na bazie realizowanych inwestycji w ostatnich latach w naszej Gminie ożywiło się życie gospodarcze, społeczne, kulturalne i sportowe. W moim odczuciu zarówno Miasto Morąg jak i tereny wiejskie Gminy Morąg rozwinęły się, wypiękniały. Kwitnie budownictwo mieszkaniowe, przybywa przedsiębiorców i turystów.

GMINA BIAŁA PISKA

Rok 1990 był dla samorządów niezwykle istotny i przełomowy. 31 lat temu, a dokładnie 27 maja, odbyły się pierwsze wolne wybory do rad gmin. Przeprowadzona reforma ustrojowa wprowadziła samorządy gmin. Wówczas po raz pierwszy padły słowa przysięgi: „Wierny Konstytucji i prawu Rzeczypospolitej Polskiej, ślubuję uroczyście obowiązki radnego sprawować godnie, rzetelnie i uczciwie, mając na względzie dobro mojej gminy i jej mieszkańców".

E-urząd

Ja w Internecie

W gminie Biała Piska każda rozpoczynająca się kadencja była inna, na swój sposób charakterystyczna. Na kartach historii szczególnie zapisał się rok 2018, gdy demokratyczne wybory samorządowe wygrała kobieta.

Obecna burmistrz Beata Sokołowska, jest pierwszą w historii gminy Biała Piska kobietą, która sprawuje mandat burmistrza. Jej sposób zarządzania gminą jest zupełnie inny, niż do tej pory praktykowali wszyscy poprzedni burmistrzowie. Obecna burmistrz stawia na jawność i transparentność.

Obecna kadencja charakteryzuje się także dosłownym wyjściem do ludzi – spotkania z mieszkańcami miasta, wiosek, sołtysami czy przedsiębiorcami to nowe inicjatywy, wprowadzone wraz z rozpoczęciem obecnej kadencji.

NIEKTÓRE Z OSIĄGNIĘĆ BIEŻĄCEJ KADENCJI:

1. Projekt Interreg V-A Litwa – Polska. To pierwszy projekt transgraniczny realizowany w gminie Biała Piska. Ma pobudzić do aktywności seniorów i osoby niepełnosprawne, w tym likwidować bariery architektoniczne, by mogli ten cel realizować. W ramach projektu zaplanowano wymiany seniorów oraz remont gminnego budynku, przeznaczonego na cele związane ze współdziałaniem z instytucjami, organizacjami i stowarzyszeniami.

2. W ramach projektu „Nowoczesny e-urząd w Białej Piskiej" zakupiliśmy niezbędny sprzęt informatyczny i oprogramowanie, wdrożyliśmy systemy teleinformatyczne i uruchomiliśmy e-usługi, by mieszkańcy gminy Biała Piska mogli załatwiać sprawy urzędowe przez Internet, bez wychodzenia z domu. Projekt dofinansowano z Regionalnego Programu Operacyjnego Województwa Warmińsko-Mazurskiego na lata 2014-2020. Wartość projektu wynosi ponad 1 mln 250 tys. złotych.

3. Z Funduszu Dróg Samorządowych wyremontowano cztery drogi gminne: w Pawłocinie, Orłowie, Zalesiu i ulicę Pocztową w Bemowie Piskim. Sukces cieszył tym bardziej, że w całym powiecie piskim rządowa dotacja wsparła remonty dziesięciu dróg, z czego aż cztery były nasze. Obecnie, z tego samego funduszu, trwa remont ulicy Prusa i Batorego w Białej Piskiej.

4. Ponad 714 tys. złotych wyniosło dofinansowanie z Programu Rozwoju Obszarów Wiejskich na lata 2014-2020 na oczyszczalnię ścieków w Rakowie Małym i sieć wodociągową Pogorzel Wielka – Monety.

5. „Rehabilitacja medyczna schorzeń kręgosłupa i narządów ruchu wśród mieszkańców gminy Biała Piska" to kolejny projekt z Funduszy Europejskich, na który gmina Biała Piska otrzymała dofinansowanie w wysokości ponad 356 tys. złotych. W ramach projektu przeprowadzono badania wstępne i diagnozę, rehabilitację medyczną, zadbano o aktywizację ruchową, edukację zdrowotną u tych mieszkańców, którzy cierpieli na choroby układu kostnostawowego, układu mięśniowego i tkanki łącznej.

6. Z Urzędu Marszałkowskiego otrzymaliśmy dofinansowanie na montaż ogrzewania w ramach modernizacji Ochotniczej Straży Pożarnej w Kruszewie.

7. Dzięki dofinansowaniu przeszkolenia mieszkańców gminy Biała Piska z zakresu korzystania z Internetu i e-usług nasze szkoły otrzymały najnowsze komputery. Szkolenia i sprzęt zakupiono w ramach projektu „Ja w Internecie" dofinansowanego ze środków programu operacyjnego Polska Cyfrowa na lata 2014-2020.

8. Ze środków Europejskiego Funduszu Rozwoju Regionalnego w ramach programu operacyjnego Polska Cyfrowa na lata 2014-2020 zakupiliśmy laptopy do szkół. W dobie epidemii sprzęt umożliwił naszym uczniom realizację podstawy programowej w formie online.

9. Blisko 364 tys. złotych wyniosło dofinansowanie z Europejskiego Funduszu Społecznego na projekt „Aktywna i zdrowa rodzina". Uczestnicy projektu korzystają z wyjazdów integracyjno-szkoleniowych i spotkań ze specjalistami. Z projektu skorzystały m.in. rodziny zagrożone ubóstwem lub wykluczeniem społecznym.

10. Prawie 88 tys. złotych otrzymaliśmy ze środków Funduszu Sprawiedliwości na zakup m.in. średniego zestawu do ratownictwa technicznego oraz specjalnych ubrań dla Ochotniczej Straży Pożarnej w Skarżynie. Ponadto po wielu miesiącach intensywnych prac jednostkę wpisano do Krajowego Systemu Ratowniczo-Gaśniczego.

11. Stacja Socjalna w Białej Piskiej – punkt nieodpłatnego wydawania pampersów, podkładów i środków opatrunkowych dla najbardziej potrzebujących mieszkańców gminy Biała Piska. W stacji działa pielęgniarka, która nieodpłatnie dojeżdża do osób potrzebujących i niepełnosprawnych, by leczyć odleżyny oraz wykonywać inne czynności pielęgniarskie.

W przeciągu połowy kadencji w gminie Biała Piska powstało aż pięć kół gospodyń wiejskich, które od chwili założenia działają niezwykle prężnie. Dodatkowo mamy kilkanaście grup nieformalnych. Jedni i drudzy mają na koncie liczne projekty społeczne, na które otrzymali granty. Działania te wpłynęły na poprawę jakości miejsca zamieszkania, stworzyły nowe miejsca wypoczynku i rekreacji. To właśnie pokazanie im, że na wszelkiego rodzaju inicjatywy społeczne są dofinansowania, sprawiło, że gminę Biała Piska okrzyknięto liderem powiatu piskiego. Za ich aktywność, podejmowanie i rozwijanie z nimi współpracy na rzecz dobra wspólnego gmina Biała Piska otrzymała wyróżnienie w konkursie Godni Naśladowania.

Podjęte z początkiem kadencji inicjatywy burmistrz trwają do dzisiaj. „Głos Biznesu" był pierwszą, polegającą na zrzeszeniu osób prowadzących własną działalność gospodarczą na terenie gminy Biała Piska. Przedsiębiorcy pełnią nieformalnie funkcje opiniodawczo-doradczą, reprezentują lokalne środowisko gospodarcze i wspierają burmistrz w kwestiach dotyczących rozwoju gospodarczego. Celem drugiej — „Forum" — jest podniesienie wiedzy i kompetencji sołtysów i rad sołeckich we wdrożeniu i skutecznym wykorzystaniu funduszu sołeckiego. Trzecia to cykliczne spotkania z mieszkańcami. Do niedawna odbywały się regularnie na żywo i niejednokrotnie przybierały formę konsultacji społecznych. Wraz z epidemią koronawirusa i obostrzeniami przeniesiono je do sieci, w postaci czatów online.

Sprzęt dla OSP w Skarżynie

Pawłocin

Stacja socjalna

86521otbr-A-K

NADLEŚNICTWO DRYGAŁY

Cietrzew

Fot. archiwum Nadleśnictwa Drygały

największe stanowisko tego gatunku na Pojezierzu Mazurskim.

Nadleśnictwo Drygały to nie tylko poligon. Lasy i jeziora położone poza nim są cenione przez turystów ze względu na unikalny charakter zachowany dzięki prawidłowemu prowadzeniu zrównoważonej gospodarki leśnej obejmującej zarówno działania ekologiczne, jak i społeczne oraz gospodarcze. To właśnie z myślą o odwiedzających nas turystach, grzybiarzach i wędkarzach utworzono kilkanaście miejsc postojowych, zaś dla grup bardziej lub mniej zorganizowanych otwarto przy siedzibie Nadleśnictwa bogato wyposażoną Izbę Edukacji Leśnej.

Serdecznie zapraszamy do naszych lasów!

Nadleśnictwo Drygały położone jest pomiędzy Ełkiem a Piszem, we wschodniej części województwa warmińsko-mazurskiego.

Znajdują się tu jeziora, wielkie połacie lasów i charakterystyczny dla pojezierzy urozmaicony krajobraz. Tym, co czyni ten obszar wyjątkowym, jest jednak obecność rozległych otwartych przestrzeni na poligonie wojskowym, w znacznej części pokrytych wrzosowiskami. To właśnie na tym terenie zachowały się populacje zagrożonych w skali kraju gatunków roślin i zwierząt.

Najważniejszym z nich jest **cietrzew**, gatunek skrajnie zagrożonego w Polsce kuraka leśnego, który na niedostępnych na co dzień drygalskich wrzosowiskach ma jedną z ostatnich w kraju, w pełni naturalną ostoję. Nadleśnictwo Drygały jest uczestnikiem projektu wdrożeniowego pn. **„Czynna ochrona cietrzewia na gruntach w zarządzie Lasów Państwowych w Polsce w latach 2017-2022"**. W ramach projektu realizowane są działania mające m.in. na celu monitoring i redukcję liczebności ssaków drapieżnych, utrzymanie optymalnych warunków do życia dla cietrzewia czy prowadzenie obserwacji w ostojach i podczas wiosennych toków.

Cietrzew nie jest jedynym rzadkim gatunkiem, który na poligonie odnalazł swoją ostoję. Teren wrzosowisk i muraw poligonu upodobała sobie również sasanka otwarta, której populację szacuje się tu na około 300 osobników. Jest to zatem

Jeleń szlachetny

Fot. archiwum Nadleśnictwa Drygały

Sasanka otwarta

Fot. archiwum Nadleśnictwa Drygały

Diorama w Izbie Edukacji Leśnej

Fot. archiwum Nadleśnictwa Drygały

PRIORYTETEM ZDROWIE MIESZKAŃCÓW POWIATU

Kilkadziesiąt milionów złotych zainwestowano w ostatnich latach w zdrowie mieszkańców powiatu szczycieńskiego. Inwestycje objęły przede wszystkim Zespół Opieki Zdrowotnej w Szczytnie, którego nowa część od ubiegłego roku stała się jednym z dwóch szpitali tymczasowych w województwie. Kolejnym ważnym przedsięwzięciem związanym ze zdrowiem pn. „Rowerem po kolei" jest budowa ścieżki rowerowej ze Szczytna do Biskupca. Aktualnie prace prowadzone są na terenie gminy Dźwierzuty.

Decyzją wojewody nowe skrzydło Powiatowego Szpitala w Szczytnie pod koniec ubiegłego roku stało się jedną z ważniejszych placówek w kraju do walki z koronawirusem. W skrzydle przekształconym na szpital dla pacjentów z COVID-19 znalazło się 70 łóżek. Każde z nich jest wyposażone w respirator.

Natomiast na początku roku zakończyły się prace związane z budową szpitalnego oddziału ratunkowego. SOR został wyposażony w bezawaryjne urządzenia medyczne, co w przyszłości przełoży się na wysoką jakość świadczonych usług, dzięki temu zwiększone zostanie także bezpieczeństwo pracy personelu. — Bez wątpienia ta inwestycja przyczyni się do poprawy bezpieczeństwa w naszym powiecie. To właśnie tu będą trafiały osoby w nagłych przypadkach, choćby z wypadków. Przez 24 godziny na dobę będzie tu lekarz, sala operacyjna, sala zabiegowa, pielęgniarki – mówi Beata Kostrzewa, dyrektor szpitala.

Jednak ze względu na wzrost zakażeń koronawirusem nowy SOR został tymczasowo przystosowany do leczenia pacjentów z COVID-19. Dzięki temu przybyło 30 dodatkowych miejsc i dziś jest ich w sumie 100. Pozostała część szpitala działała normalnie. Znajduje się w niej pięć oddziałów: ginekologia i położnictwo, oddział wewnętrzny, chirurgia, oddział dziecięcy oraz intensywna terapia. — Jak mówi sentencja łacińska: „Dobre zdrowie jest lepsze niż największe bogactwo" i tego w swojej pracy się trzymamy — mówi Jarosław Matłach, starosta szczycieński.

Rowerem po kolei

Od ubiegłego roku trwają także intensywne prace przy drugim etapie budowy ścieżki rowerowej na nieczynnej linii kolejowej prowadzącej ze Szczytna do Biskupca w ramach projektu „Rowerem po kolei". Aktualnie prace toczą się na terenie gminy Dźwierzuty. Budowany odcinek będzie miał długość prawie 23 km. Co ważne, wybudowane zostaną dwa miejsca obsługi rowerzystów. Pierwsze w miejscowości Dźwierzuty, drugie w Popowej Woli. Trasa wiedzie przez wyjątkowo urokliwe tereny, będzie się można o tym przekonać już pod koniec sierpnia, bo wtedy zostanie oddana do użytku mieszkańcom i turystom — mówi starosta. — Do tego czasu zachęcamy rowerzystów do korzystania z już istniejącego odcinka trasy.

Wjazd na ścieżkę znajduje się w Szczytnie, przy ul. Ostrołęckiej. Trasa prowadzi przez lasy i łąki aż do dawnego dworca kolejowego w miejscowości Ochódno. Długość to łącznie 8 km. Również w Ochódnie znajduje się wiata przystankowa, gdzie można odpocząć.

GMINA DŹWIERZUTY

Pomimo pandemii nie zwalniamy tempa

Gmina Dźwierzuty z lotu ptaka

Fot. archiwum UG w Dźwierzutach

Pandemia wirusa SARS-CoV2 pokrzyżowała wiele naszych planów, czasem mocno komplikując życie osobiste i zawodowe. W naszej gminie staramy się żyć według dawnego rytmu, realizując najpotrzebniejsze inwestycje, niosąc pomoc mieszkańcom w tym trudnym czasie, a także angażując ich w życie gminy. Chcemy dać odrobinę normalności w tych szalonych czasach, tak aby nikt nie czuł się samotny czy wykluczony.

Kulturą w pandemię

Miniony rok zaczął się niezwykle. W niewielkiej gminie w czasie 28 finału WOSP dzięki mozolnej pracy sztabu i zaangażowaniu mnóstwa osób udało się zebrać ponad 27 tys. zł. W walentynki w pięknej sali widowiskowej zagrał Czerwony Tulipan. Gwiazdy światowego kina – w które z okazji Dnia Kobiet wcielili się panowie z gminy – zjawiły się na deskach gokowskiej sceny, kiedy w powiecie potwierdzono niestety pierwszy przypadek COVID-19. I zaczął się lockdown. Tylko że kultury nie da się zamknąć na dobre. Zwłaszcza kiedy ludzie chcą i wiedzą, jak działać.

Jako pierwsza instytucja kultury w Polsce dźwierzucki GOK zorganizował koncert on-line. W kwietniu 2020, zagrał Jarosław Chojnacki. Potem był Hunter, który przed ekrany ściągnął tysiące.

Po poluzowaniu wróciły próby i stałe zajęcia. Seniorski zespół Wrzosy nagrał nawet kilka klipów, które można obejrzeć na FB ośrodka.

GOK prowadził w wakacje półkolonie dla dzieci. Sierpień był koncertowy. Na scenie pojawili się artyści związani z regionem, m.in. Anna Broda, Ewa i Robert Wasilewscy. Współpraca z Grupą Specjalną Płetwonurków RP zaowocowała spotkaniem edukacyjnym i szkoleniem na wodzie dla uczniów.

W 42. rocznicę wyboru Karola Wojtyły na papieża uczniowie spotkali się na przeglądzie papieskim w GOK. Przewodniczący jury Marcin Tyrlik, aktor Teatru Jaracza w Olsztynie, z uczestnikami przeglądu założył koło teatralne i przygotowuje z nimi słuchowisko on-line.

W listopadzie GOK zorganizował doroczną zbiórkę karmy dla zwierzaków z gminnego przytuliska. Udało się zebrać ponad 700 kg.

W grudniu ekipa GOK zorganizowała kolejną zbiórkę słodyczy dla dzieciaków z domów dziecka. Akcja spotkała się z ogromnym odzewem. Gokowscy Mikołaje dostarczyli worki słodyczy do domów dziecka w Pasymiu i Szczytnie.

Rok 2021 zaczął się równie ambitnie. Dzięki zewnętrznemu dofinansowaniu ośrodek realizuje w świetlicy wiejskiej w Dźwierzutach projekt „Równać szanse". W jego ramach powstanie książka ze zbiorem lokalnych legend i strefa relaksu.

Rok 2021 ośrodek ogłosił Rokiem Mazurskim. Odbędzie się sympozjum naukowe poświęcone językowi Mazurów oraz szereg imprez towarzyszących.

Centrum usług sąsiedzkich w walce z COVID-19

W ramach projektu, który został dofinansowany z Unii Europejskiej, wyposażyliśmy 57 pensjonariuszy i pracowników Środowiskowego Domu Samopomocy w Dźwierzutach, 4 pracowników socjalnych oraz 120 wolontariuszy działających przy Urzędzie Gminy w Dźwierzutach. Efektem projektu jest ciągłe działanie instytucji oraz osób zaangażowanych w działania opiekuńcze na rzecz lokalnej społeczności w miejscu zamieszkania. Pomoc jest niesiona w wyjątkowych sytuacjach osobom, które zgłosiły potrzebę z uwagi na pozostanie w domu w okresie kwarantanny lub też w obawie przed zachorowaniem (osoby starsze, niepełnosprawne).

Inwestycyjny boom

Pandemia nie pokrzyżowała nam planów inwestycyjnych. Kończymy inwestycje rozpoczęte w poprzednich latach, zlecamy wykonanie kolejnych projektów by być przygotowanym na nabory wniosków o dofinansowanie,

SUW Laurentowo

Fot. archiwum UG

a także bierzemy czynny udział w projektach finansowanych ze środków rządowych i unijnych. Tylko w tym roku na realizację inwestycji wydamy ponad 11 000 000 zł, co przy 37-milionowym budżecie gminy stanowi imponującą sumę. Nastawiamy się w tym roku na działania dofinansowane już ze zewnętrznych źródeł, ale także działamy w partnerstwie z powiatem szczycieńskim. Już na koniec sierpnia będziemy mogli cieszyć się z 22-kilometrowej ścieżki rowerowej po nieczynnym torze kolejowym Szczytno — Biskupiec, która przecina całą gminę Dźwierzuty. Inwestycja ta realizowana jest od 2020 roku w partnerstwie z powiatem i dodatkowo uzyskała dofinansowanie w ramach Programu Współpracy Transgranicznej Polska – Rosja na lata 2014-2020.

Nowe drogi i chodniki, przystanki autobusowe, wodociągi, kanalizacja, stacje uzdatniania wody, miejsca sportu i rekreacji, oświetlenie dróg, fotowoltaika na budynkach użyteczności publicznej, monitoring, adaptacja budynku po byłej szkole na potrzeby utworzenia ŚDS w Dźwierzutach czy zakup na potrzeby placówki nowego samochodu do przewozu pensjonariuszy — działania inwestycyjne od początku pandemii ukierunkowane są nie tylko na najpilniejsze potrzeby socjalno-bytowe, ale także na te poprawiające komfort i jakość życia.

Gmina Dźwierzuty zwodociągowana jest już prawie w 100%, natomiast do gminnej sieci kanalizacji sanitarnej podłączonych jest 4035 mieszkańców (zgodnie ze stanem na koniec roku 2020 gminę zamieszkiwało 6411 osób), co stanowi 63% ogółu mieszkańców. Mimo to wciąż remontujemy i rozbudowujemy sieć oraz podłączamy do niej nowe miejscowości, jak chociażby Śledzie, gdzie odbiór uzbrojenia wod.-kan. nastąpił w kwietniu br.

Poprawiamy też jakość wody, na bieżąco remontując i modernizując nasze stacje uzdatniania wody. Z przebudowanej rok temu stacji uzdatniania wody w Orzynach cieszą się już korzystający z niej mieszkańcy, a w tym roku rozpoczęliśmy gruntowną modernizację tej zlokalizowanej w Laurentowie. Tu jakość wody pozostawia wiele do życzenia, dlatego cieszymy się, że uda nam się zrealizować tę inwestycję z dofinansowaniem z Programu Rozwoju Obszarów Wiejskich na lata 2014-2020.

Co nas jeszcze czeka w tym roku?

Budowa drogi w Rumach i Stankowie, budowa garażu na potrzeby OSP Dźwierzuty, utworzenie parku „Oponarium" w Dźwierzutach, doposażenie istniejącego parku w ramach projektu „Dźwierzuckie Centrum OZE", budowa boisk sportowych w Kałęczynie i Rumach, budowa ekoparku w Julianowie oraz termomodernizacja budynku Gminnego Ośrodka Kultury w Dźwierzutach. Natomiast budowa dróg w miejscowościach Dąbrowa i Małszewko, budowa gminnych oczyszczalni ścieków w Grodziskach i Popowej Woli wraz z budową kanalizacji, budowa wiat przystankowych w Jabłonce, utworzenie parku terapeutycznego w Dźwierzutach czekają na rozstrzygnięcie konkursów pomocowych, w ramach których złożyliśmy wnioski o dofinansowanie.

Wychodząc naprzeciw potrzebom mieszkańców, jeszcze w maju br. staniemy się członkiem Społecznej Inicjatywy Mieszkaniowej „KZN-Północ" Sp. z o.o., która wybuduje mieszkania na terenie naszej gminy i w pozostałych kilkunastu gminach członkowskich. Jest to realna pomoc gminy dla osób, które pracują i zarabiają na tyle dużo, że nie mogą skorzystać z mieszkania komunalnego, ale na tyle mało, żeby wiązać się kredytem z bankiem komercyjnym. Mamy już przygotowaną dokumentację projektową i niezbędne pozwolenia na budowę dwóch budynków wielorodzinnych, w których łącznie będzie się znajdowało 20 mieszkań. Budynki zostaną wybudowane w Orzynach.

Gminny Ośrodek Pomocy Społecznej w Dźwierzutach

Pomimo pandemii nie zwalniamy tempa, bo... życie nie znosi próżni, a ludzie ze względu na pandemię nie przestają żyć, czyli oddychać, jeść, ubierać się, mieszkać, chorować, leczyć, uczyć się, spotykać, bawić, kłócić, stosować przemoc, zapominać o swoich bliskich czy o nich się nie troszczyć. A samotność, szczególnie starszych ludzi, w czasach pandemii jest jeszcze bardziej samotna. Pandemia — słowo wytrych — stwarza doskonałe warunki do stosowania przemocy w zaciszu domowym. Dzieci zamknięte przez pandemię w domach zdane są na łaskę i niełaskę swoich niezawsze bardzo kochających rodziców. Na szczęście w takich sytuacjach możemy liczyć na doskonałą współpracę i szybką reakcję ze strony dzielnicowych z gmin Dźwierzuty i Pasym oraz Komendy Powiatowej Policji w Szczytnie.

Starsi rodzice pozostawieni przez swoje dzieci, zatrzymane przez pandemię za granicą, bo nie mogą przyjechać, nawet na święta, ze względu na konieczność późniejszej kwarantanny. Jeszcze kilka miesięcy zdalnego nauczania i będziemy długie lata zbierać żniwo depresji i samobójstw, szczególnie wśród dzieci i młodzieży. Młody chłopak Łukasz — imię zmienione, doskonały uczeń, cudem trwający w dysfunkcyjnej rodzinie. Łukaszowi pandemia zabiera jedyne okno na świat – możliwość wyjścia do szkoły. Efekt – apatia, rezygnacja, brak motywacji do wstania z łóżka, alkohol. Cudem udało się namówić go do walki i nierezygnowania ze szkoły.

Wszędzie tam, nie zważając, że pandemia – pomimo i wbrew – wkraczają pracownicy socjalni z pomocą opiekunek i wolontariuszy. Osoby wymagające wsparcia innych osób takie wsparcie w postaci opieki i pielęgnacji otrzymują. Mimo obowiązujących obostrzeń regularnie wydawana jest żywność (ponad 63 tony w 2020 roku — z zachowaniem reżimu sanitarnego), wypłacane świadczenia pieniężne i w naturze (na kwotę ponad 12 mln zł). Każde świadczenie wymaga przeprowadzenia postępowania administracyjnego i wydania decyzji.

Ci bardziej odporniejsi, mający wsparcie w rodzinie i bliskich, z trudem ale dają radę. Ci mniej odporni cierpią w samotności bądź proszą o pomoc. Telefony z prośbą o zrobienie zakupów, zrealizowanie recepty czy załatwienie innych spraw nie mają końca. Często rozmowa przez telefon z pracownikiem socjalnym to jedyny sposób na podtrzymanie kontaktów ze światem.

Pandemia zmienia wszystko, co dotychczas było oczywiste. Praca pracowników socjalnych i Ośrodka staje na głowie. Dotychczas wywiad w miejscu zamieszkania i kontakt osobisty z osobą ubiegającą się o pomoc stanowił podstawę podejmowanych działań. Teraz pracownik socjalny wszelkie informacje niezbędne do podjęcia decyzji musi uzyskać przez telefon bądź z wykorzystaniem innych nośników informacji. Jak powiedzieć starszej osobie, że może napisać e-maila? Jak stwierdzić, że ktoś rzeczywiście mieszka pod wskazanym adresem albo z kim prowadzi wspólne gospodarstwo domowe? A czasu na załatwienie sprawy nie ma więcej, wręcz dużo mniej, bo sprawy coraz bardziej skomplikowane albo ubiegający się o pomoc coraz bardziej roszczeniowi, drażliwi, może po prostu też zmęczeni niepewnością, którą niesie pandemia.

Kościół w Targowie

Fot. archiwum UG

Środowiskowy Dom Samopomocy w Dźwierzutach

pomimo panującej pandemii swoje zadania starał się wykonywać normalnie, ale zmuszeni byliśmy do przeorganizowania pracy, a kontakt z uczestnikami odbywał się telefonicznie lub mailowo. Kilka razy w miesiącu pracownicy ŚDS jeździli do uczestników w celu sprawdzenia, czy nie potrzebują oni pomocy, a także na bieżąco dowozili żywność, książki, gry planszowe, krzyżówki oraz materiały do prac manualnych. Staraliśmy się wspierać i motywować uczestników do działania w czasie ich nieobecności spowodowanej zawieszeniem działalności.

Pracownicy ŚDS szyli maseczki dla uczestników, a także dla mieszkańców gminy Dźwierzuty, które następnie były rozdawane przez Urząd Gminy oraz dowożone do domów naszych uczestników.

W okresie kiedy była możliwość działania ŚDS w systemie stacjonarnym, staraliśmy się prowadzić zajęcia i treningi bez żadnych zakłóceń. W miarę możliwości organizowaliśmy zajęcia na świeżym powietrzu (wyjazdy nad jezioro w Sasek Wielki, ognisko w leśniczówce w Nerwiku, rajd pieszy do lasu, podchody, spacer do parku w Dźwierzutach, wyjazd na jagody, grzybobranie).

W ramach swojej działalności i możliwości realizowaliśmy zadania, które były założone w planie pracy ŚDS na rok 2020. Tak więc zorganizowaliśmy Dzień Chłopaka, dzień dla urody, braliśmy także udział w narodowym czytaniu „Balladyny" z przygotowaniem pełnej inscenizacji.

Zgodnie z tytułem artykułu staraliśmy się pomimo pandemii nie zwalniać tempa.

Dzień Kobiet 8 marca 2020.

Fot. archiwum UG

Droga w Dźwierzutach

Fot. archiwum UG

Ścieżka rowerowa

Fot. Paweł Salamucha

Droga w Dąbrowie

Fot. archiwum UG

GMINA JEDWABNO

MAZURY NA WYCIĄGNIĘCIE RĘKI

Czy zaledwie po przejechaniu z Olsztyna 25 kilometrów możemy być już na Mazurach i korzystać z ich wszystkich uroków? Czy to możliwe? Tak. Gmina Jedwabno to część Mazur położona najbliżej Olsztyna. Raptem po kilkudziesięciu minutach jazdy jesteśmy już z powrotem w wojewódzkim centrum, którym jest Olsztyn. Z tego powodu gmina Jedwabno jest idealnym miejscem do wypoczywania, osiedlania się i zamieszkania dla olsztyniaków jak również dla osób pracujących w tym mieście.

Do dyspozycji mamy tutaj wiele ciekawie i uroczo położonych nieruchomości i obiektów, zarówno do zakupu, jak i pod wynajem. Gmina Jedwabno ma charakter wybitnie turystyczny. Jej obszar to 311 km², z czego 69 % tej powierzchni to lasy, pełne różnych gatunków zwierząt. Na jej terenie znajduje się aż 38 jezior, z których te najbardziej znane to Świętajno (w obrębie miejscowości Narty, Warchały i Brajniki), Dłużek, Małszewskie i Głęboczek. Wszystkie jeziora są bardzo czyste, gdyż aż 80% mieszkańców tej wiejskiej gminy ma kanalizację. Jezioro Świętajno uchodzi za jedno z najczystszych w Polsce i od lat ściąga rzesze turystów z całego kraju. Największe zainteresowanie budzi plaża w miejscowości Warchały, nazywana Złotymi Piaskami, gdzie w letnie weekendy przebywa do 10 000 osób. Dogodne połączenia komunikacyjne z Olsztynem i Warszawą sprawiają, iż wielu mieszkańców tych i innych miast posiada tutaj swoje domy letniskowe, których jest prawie 1 000. Bazę turystyczną uzupełniają liczne pensjonaty, ośrodki wypoczynkowe, kempingi, restauracje i bary, a także czterogwiazdkowy hotel Natura Mazur w Warchałach. Dlatego w sezonie letnim tereny te odwiedza mnóstwo turystów. Od lat korzystają oni ze zdrowego powietrza, pięknych lasów i czystych wód oferowanych przez gminę Jedwabno. W bezpośrednim sąsiedztwie granic gminy Jedwabno znajduje się Port Lotniczy Olsztyn-Mazury w Szymanach zapewniający połączenia lotnicze w najważniejszych kierunkach.

fot. zbiory UG Jedwabno/Paweł Adamski

Fot. zbiory UG Jedwabno/Paweł Adamski

Lokalnym centrum jest oczywiście Jedwabno, liczące 1300 mieszkańców. Znajduje się tutaj znakomicie wyposażony Zespół Szkolno – Przedszkolny, do którego uczęszcza młodzież z terenu całej gminy, wraz z halą sportową. Do dyspozycji mieszkańców i turystów jest Gminny Ośrodek Kultury i Gminna Biblioteka Publiczna, Środowiskowy Dom Samopomocy, stacja benzynowa Orlen, Bank Spółdzielczy, ośrodek zdrowia, Urząd Gminy. Swoje usługi świadczy tu szereg firm budowlanych i transportowych oraz warsztaty samochodowe.

Do walorów geograficznych, przyrodniczych, komunikacyjnych i turystycznych dochodzą atuty społeczne. Liczba stałych mieszkańców jest bardzo niewielka, wynosi raptem niespełna 3 700 mieszkańców, czyli niecałe 12 mieszkańców na 1 km². Jednak ze względu na wielokulturowość i społeczną inicjatywę tworzą barwną i kolorową mieszankę. Działa tutaj ponad 20 stowarzyszeń, zarówno kulturalnych i gospodarczych, jak również zajmujących się innymi dziedzinami życia społecznego. Do najbardziej znanych należy Stowarzyszenie Kulturalne „Tanecznik" prowadzące Zespół Pieśni i Tańca „Jedwabno", organizujące co roku festiwal folklorystyczny w Jedwabnie. Jest to obszar z bogatą kulturą, historią, folklorem i wieloma tajemnicami. Tutaj wypoczywają znani artyści i twórcy.

Istotnym elementem integrującym mieszkańców jest 18 sołectw, które tworzą gminę Jedwabno. Każde sołectwo posiada swój własny fundusz sołecki i w jego ramach mieszkańcy danej miejscowości co roku bezpośrednio decydują o sposobie jego wydatkowania, przeznaczając te środki choćby na budowę i wyposażenie placów zabaw, doposażenie świetlic wiejskich, budowę oświetlenia ulicznego czy też na działania kulturalne. Dzięki temu czują się prawdziwymi gospodarzami swoich wsi. Fundusz sołecki jest jednym z najważniejszych czynników wspierających rozwój poszczególnych miejscowości, a jednocześnie elementem i przykładem daleko idącej samorządności, dającym mieszkańcom możliwość bezpośredniej realizacji wielu własnych pomysłów i zadań. Ta forma aktywności i integracji mieszkańców stała się w ostatnich latach jednym z motorów rozwoju gminy Jedwabno. Wzbogaca to lokalny krajobraz społeczny i kulturowy.

Gmina Jedwabno z pewnością jest jednym z miejsc, w których warto żyć, mieszkać i wypoczywać. Nie tylko w sezonie turystycznym, ale przez cały rok. Po więcej informacji zapraszamy na stronę internetową gminy Jedwabno: www.jedwabno.pl, a także na profil Gminy Jedwabno w serwisie społecznościowym Facebook. Materiały filmowe z gminy Jedwabno z różnych dziedzin można obejrzeć w serwisie Telewizja Jedwabno pod adresem internetowym www.jedwabno.kopernik.tv.

Zapraszamy do gminy Jedwabno!

GMINA ROZOGI

Rozwijanie, wzbogacanie, unowocześnianie sfery publicznej to cel przyświecający samorządowi gminy Rozogi, który nie ustaje w pracy na rzecz swojej Małej Ojczyzny.

W 2020 r. mimo licznych trudności powodowanych pandemią COVID-19, samorządowi udało się zrealizować wiele wyznaczonych celów. Główne osiągnięcia to wykonane zadania inwestycyjne z dofinansowaniem środkami unijnymi z programów RPO i PROW. Najważniejsze z nich to termomodernizacja budynku urzędu gminy oraz budynku po byłym przedszkolu w Rozogach. W ramach prowadzonych prac w budynkach wymieniono okna, drzwi, zmodernizowano systemy grzewcze, docieplono ściany, stropy, zainstalowano panele fotowoltaiczne. Dodatkowo w budynku po przedszkolu wymieniono dach, a także wykonano nową elewację. Do wyremontowanego budynku po przedszkolu, do nowej siedziby został przeniesiony Gminny Ośrodek Pomocy Społecznej, który dotychczas dzielił niewielkie pomieszczenia z Zakładem Gospodarki Komunalnej w Rozogach. Wartość prac termomodernizacyjnych wyniosła ponad 2,3 mln zł, w tym z RPO 814 tys. zł. Kolejną ważną, od dawna wyczekiwaną inwestycją była przebudowa drogi powiatowej Wielbark – Rozogi na odcinku 1,5 km w miejscowości Klon. W ramach inwestycji odwodniono pas jezdni, wykonano nową nawierzchnię oraz wyłożono chodniki po obu stronach drogi. Wartość zrealizowanej inwestycji to ponad 4,2 mln złotych, z czego wysokość środków wydatkowanych z budżetu gminy Rozogi wyniosła 1 mln zł, dofinansowanie z PROW 1,756 mln zł, udział powiatu szczycieńskiego ponad 1 mln zł i FDS 500 tys. zł. Zmodernizowano nawierzchnię drogi Wujaki – Księży Lasek za kwotę 143 tys. zł z dofinansowaniem Urzędu Marszałkowskiego w wysokości 71,5 tys. zł. Wybudowano 5 instalacji paneli fotowoltaicznych, w tym 3 gruntowe przy Szkole Podstawowej w Rozogach oraz 2 na budynkach szkół w Dąbrowach i Klonie. Wartość inwestycji wyniosła 760 tys. zł z dofinansowaniem z UE w wysokości 481 tys. zł. Następna oddana do użytku inwestycja to zrewitalizowane boiska sportowe w Rozogach: boisko do siatkówki plażowej, korty tenisowe, boisko do indiaki oraz ścieżki spacerowe. Środki wydatkowane na prace naprawcze przy infrastrukturze sportowej wyniosły 62 tys. zł, z czego, połowę, sfinansowano z programu „Małe granty na infrastrukturę sportową w województwie warmińsko-mazurskim w 2020 r." Inne, równie ważne działanie, istotne dla rozwoju zainteresowań mieszkańców gminy, to innowacje i prace wykonane w Gminnym Ośrodku Kultury. W 2020 r. w rozoskiej instytucji kultury wyremontowano pomieszczenia biurowe oraz zaaranżowano dwie pracownie, muzyczną i ceramiczną. Prace wykonane w GOK-u sfinansowano ze środków budżetu gminy oraz środków zewnętrznych, pozyskanych z konkursów grantowych. Łączna wartość wykonanych prac modernizacyjnych wraz z doposażeniem ośrodka wyniosła ok. 30 tys. zł.

Instalacja fotowoltaiczna przy Szkole Podstawowej im. Jana Pawła II w Rozogach

Działania samorządu na rzecz rozwoju, uatrakcyjnienia gminy, to również liczne inicjatywy pozainwestycyjne. W 2020 r. Fundacja „Opcja Benedykta" kupiła budynek po byłej szkole w Farynach i rozpoczęła działania zmierzające do uruchomienia benedyktyńskiego, wspólnotowego ośrodka. Docelowo ośrodek w Farynach ma być miejscem dla wszystkich, którzy szukają sensu życia i harmonii, przestrzeni dla spotkań z zakresu duchowego i osobistego rozwoju. Fundusz sołecki w wysokości 423 tys. zł spełnia ważną rolę w sołectwach, ponieważ mieszkańcy decydują o jego wydatkowaniu, unowocześniając i modernizując przestrzeń publiczną poprzez remonty dróg gminnych, zakup i montaż lamp ulicznych i solarnych, doposażenie placów zabaw, budowę wiat przystankowych, montaż znaczników dojazdowych. Koła gospodyń wiejskich pomimo pandemii aktywnie działają, aktywizując lokalne społeczności. Inne podejmowane inicjatywy to animacje oparte o wyjątkowe, lokalne dziedzictwo kulturowe, pogranicza mazursko-kurpiowskiego. Kultura ludowa w rozoskim samorządzie jest nadal żywa i w barwny, ciekawy sposób prezentuje atrakcyjny turystycznie wizerunek z niezwykle bogatą ofertą spędzania wolnego czasu. Stąd upowszechnianie i rozwijanie wśród mieszkańców zainteresowań kulturą ludową, pobudzanie wszelkich ludowych inicjatyw to główny cel rozoskich instytucji kultury. Ubiegły, 2020 r. to dla Rozóg jubileusz 375-lecia lokacji wsi, dającej początek osadnictwu szkatułowemu w Księstwie Pruskim. W „Roczniku Mazurskim" opublikowano artykuły przygotowane na konferencję „375-lecie Rozóg". Co przyniosą rozoskiemu samorządowi kolejne lata? Czas pokaże. Ważne, byśmy mimo przeszkód czy niepowodzeń nie tracili energii, nie ustawali w działaniach na rzecz rozwoju naszej społeczności.

Zmodernizowana ulica w Klonie

Park w Rozogach

NADLEŚNICTWO KORPELE

Nadleśnictwo Korpele położone jest w centrum powiatu szczycieńskiego, na północ od miasta Szczytno. Przeważają tu lasy sosnowe i z przewagą sosny. Nadleśnictwo podzielone jest na 11 leśnictw i posiada własną szkółkę leśną, gdzie hodowane są sadzonki drzew. Powierzchnia lasów to 14,7 tys. ha, natomiast powierzchnia administracyjna jest prawie 3 razy większa.

Pozyskiwanie drewna w państwowych lasach odbywa się zgodnie z międzynarodowymi zasadami: zachowania trwałości lasów, zrównoważonego rozwoju i ochrony przyrody. Potwierdzają to przyznawane RDLP w Olsztynie certyfikaty FSC i PEFC.

Malowniczy krajobraz leśny, poprzecinany terenami rolniczymi oraz jeziorami, zachęca do pieszych i rowerowych wędrówek. Znajdują się tu szlaki piesze i rowerowe oraz szlak kajakowy.

W nadleśnictwie znajdują się dwa rezerwaty przyrody: „Sołtysek" i „Kulka" z bardzo rzadkimi gatunkami roślin jak chamedafne północna czy manna prążkowana (pierwsze stanowisko odnalezione w województwie warmińsko-mazurskim). Występuje też rosiczka okrągłolistna, storczyki i wiele innych. Można też napotkać wilka, bobra i łosia.

Od maja w lasach wprowadzony zostaje program „Zanocuj w lesie". Na wyznaczonym terenie można będzie biwakować.

Zapraszamy

JAK SIĘ ZNALEŹĆ W LESIE

Twoje bezpieczeństwo to Twoja odpowiedzialność

Las jest podzielony na specjalne sektory – **oddziały leśne**.

Na nizinach oddziały mają zazwyczaj równy kształt geometryczny. **W górach** najczęściej są one nieregularne.

Każdy oddział ma swój **numer**.

Numery znajdują się na słupkach, umieszczanych w narożnikach oddziału **(w południowo-zachodnim rogu)**.

Gdy się zgubisz, wystarczy kierować się w jednym kierunku, a prędzej czy później dotrzemy na bezdrzewny pas lub drogę, wyznaczającą tzw. **linię oddziałową**.

Gdy podążysz wzdłuż tej linii, natrafisz na **słupek oddziałowy** z numerem oddziału.

Pozostaje tylko odszukać się na leśnej mapie.

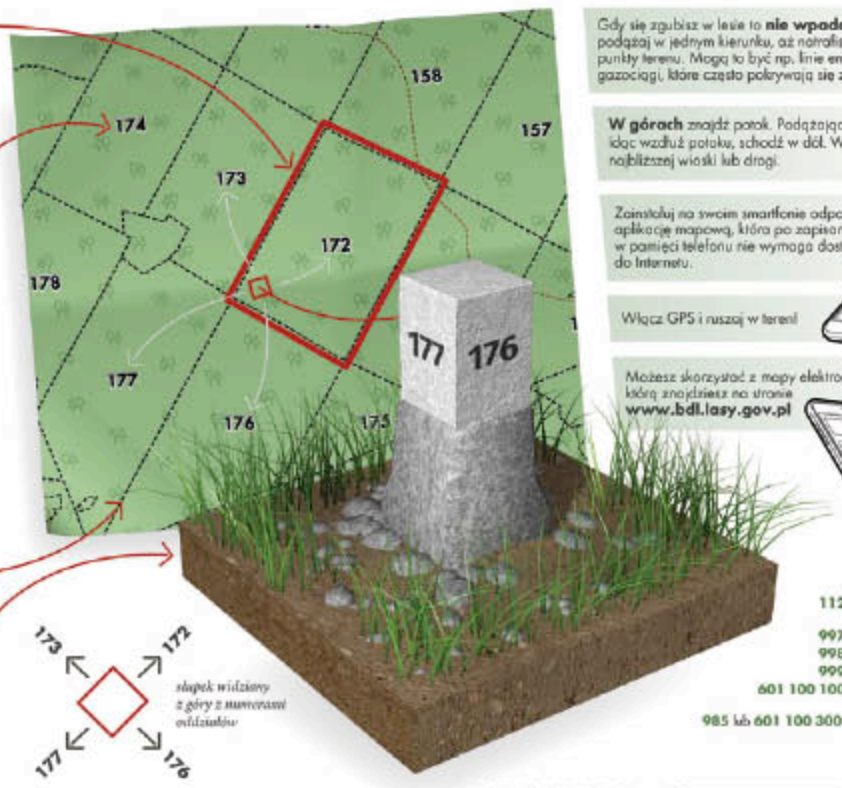

słupek widziany z góry z numerami oddziałów

Gdy się zgubisz w lesie to **nie wpadaj w panikę** i spokojnie podążaj w jednym kierunku, aż natrafisz na charakterystyczne punkty terenu. Mogą to być np. linie energetyczne czy gazociągi, które często pokrywają się z linią oddziałową.

W górach znajdź potok. Podążając zawsze „z nurtem", czyli idąc wzdłuż potoku, schodź w dół. W ten sposób trafisz do najbliższej wioski lub drogi.

Zainstaluj na swoim smartfonie odpowiednią aplikację mapową, która po zapisaniu w pamięci telefonu nie wymaga dostępu do Internetu.

Włącz GPS i ruszaj w teren!

Możesz skorzystać z mapy elektronicznej, którą znajdziesz na stronie **www.bdl.lasy.gov.pl**

Ważne numery telefonów:

112 – Europejski Numer Alarmowy
997 – Policja
998 – Straż Pożarna
999 – Pogotowie Ratunkowe
601 100 100 – Wodne Ochotnicze Pogotowie Ratunkowe
985 lub 601 100 300 – Górskie Ochotnicze Pogotowie Ratunkowe

#CZASWLAS

Opracowanie: Lasy Państwowe
Projekt graficzny: Polska Grupa Infograficzna


GRUPA WM
GAZETA OLSZTYŃSKA
DZIENNIK ELBLĄSKI